


ÚZEMNÍ PLÁN SKOTNICE

ÚPLNÉ ZNĚNÍ PO ZMĚNĚ Č. 3

A.3. VEŘEJNĚ PROSPĚŠNÉ STAVBY, OPATŘENÍ, ASANACE

1 : 5 000


HRANICE



HRANICE ŘEŠENÉHO ÚZEMÍ

VEŘEJNĚ PROSPĚŠNÉ STAVBY, PRO KTERÉ LZE PRÁVA K POZEMKŮM A STAVBÁM VYVLASTNIT


VEŘEJNĚ PROSPĚŠNÉ STAVBY DOPRAVNÍ INFRASTRUKTURY



KORIDORY PRO VEŘEJNĚ PROSPĚŠNÉ STAVBY DOPRAVNÍ INFRASTRUKTURY


VD.DS141 STAVBA - I/58 PETŘVALD - PŘÍBOR, PŘELOŽKA + ZÁPADNÍ OBCHVAT MOŠNOVA

VEŘEJNĚ PROSPĚŠNÉ STAVBY TECHNICKÉ INFRASTRUKTURY



KORIDORY PRO VEŘEJNĚ PROSPĚŠNÉ STAVBY TECHNICKÉ INFRASTRUKTURY

VT.TR1 STAVBA - PRODUKTOVOD DN 200



LINIE PRO VEŘEJNĚ PROSPĚŠNÉ STAVBY TECHNICKÉ INFRASTRUKTURY


VT.K1 STAVBA STOK SPLAŠKOVÉ KANALIZACE GRAVITAČNÍ

VT.K2 STAVBA STOK SPLAŠKOVÉ KANALIZACE VÁKOVÉ

VT.V2 STAVBA ŘADŮ PITNÉ VODY

VEŘEJNĚ PROSPĚŠNÁ OPATŘENÍ, PRO KTERÁ LZE PRÁVA K POZEMKŮM A STAVBÁM VYVLASTNIT

VEŘEJNĚ PROSPĚŠNÁ OPATŘENÍ - OPATŘENÍ K ZAJIŠTĚNÍ FUNKCE ÚSES



VEŘEJNĚ PROSPĚŠNÁ OPATŘENÍ K ZAJIŠTĚNÍ FUNKCE ÚZEMNÍHO SYSTÉMU EKOLOGICKÉ STABILITY

VU.K1 ZALOŽENÍ NEFUNKČNÍCH ČÁSTÍ REGIONÁLNÍHO BOKORIDORU RBK.629/2

VU.K2 ZALOŽENÍ NEFUNKČNÍCH ČÁSTÍ REGIONÁLNÍHO BOKORIDORU RBK.629/2

VU.K3 ZALOŽENÍ NEFUNKČNÍCH ČÁSTÍ REGIONÁLNÍHO BOKORIDORU RBK.629/3

VU.K4 ZALOŽENÍ NEFUNKČNÍCH ČÁSTÍ REGIONÁLNÍHO BOKORIDORU RBK.549/1

VU.K5 ZALOŽENÍ NEFUNKČNÍCH ČÁSTÍ REGIONÁLNÍHO BOKORIDORU RBK.549/3

VU.K6 ZALOŽENÍ NEFUNKČNÍCH ČÁSTÍ REGIONÁLNÍHO BOKORIDORU RBK.549/4

ÚZEMNÍ PLÁN SKOTNICE - ÚPLNÉ ZNĚNÍ PO ZMĚNĚ Č. 3 BYLO SPOLUFINANCOVÁNO Z PROSTŘEDKŮ STÁTNÍHO ROZPOČTU ČR, Z PROGRAMU MINISTERSTVA PRO MÍSTNÍ ROZVOJ ČR.



PROJEKTOVÁ ČINNOST, URBANISMUS, ÚZEMNÍ PLÁNOVÁNÍ, EKOLOGIE, GIS

URBANISTICKÉ STŘEDISKO OSTRAVA, s.r.o.

OSTRAVA s.r.o. Spartakovců 3, Ostrava-Poruba, 70800 tel: 596 939 530, 596 939 531

ZODP.PROJEKTANT:	ING. ARCH. VLADIMÍRA FUSKOVÁ	ZAK. ČÍSLO:	U - 497A
ZPRACOVATEL:	ING. ARCH. VLADIMÍRA FUSKOVÁ, ING. IVA MIČKOVÁ		
OBJEDNATEL:	OBEC SKOTNICE	DATUM:	PROSINEC 2025