








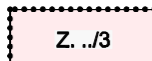








ÚZEMNÍ PLÁN SKOTNICE





ÚPLNÉ ZNĚNÍ PO ZMĚNĚ Č. 3

A.1 ZÁKLADNÍ ČLENĚNÍ ÚZEMÍ

1 : 5 000

STAV	NÁVRH	
		HRANICE ŘEŠENÉHO ÚZEMÍ
		HRANICE ZASTAVĚNÉHO ÚZEMÍ OBCE K 1. 1. 2025
		ZASTAVĚNÉ ÚZEMÍ OBCE K 1. 1. 2025
		ZASTAVITELNÉ PLOCHY S OZNAČENÍM
		ZASTAVITELNÉ PLOCHY S OZNAČENÍM (OZNAČENÍ PLOCHY / ČÍSLO ZMĚNY ÚP)
		PLOCHY ZMĚN V KRAJINĚ S OZNAČENÍM
		ÚZEMNÍ REZERVY S OZNAČENÍM
		ČÁST ÚZEMNÍHO PLÁNU S PRVKY REGULAČNÍHO PLÁNU

KORIDORY NAD PLOCHAMI S ROZDÍLNÝM ZPŮSOBEM VYUŽITÍ

STAV	NÁVRH	
		KORIDOR DOPRAVNÍ INFRASTRUKTURY SILNIČNÍ
		KORIDOR PRO ENERGETIKU - PRODUKTOVOD

ÚZEMNÍ PLÁN SKOTNICE - ÚPLNÉ ZNĚNÍ PO ZMĚNĚ Č. 3 BYLO SPOLUFINANCOVÁNO Z PROSTŘEDKŮ STÁTNÍHO ROZPOČTU ČR, Z PROGRAMU MINISTERSTVA PRO MÍSTNÍ ROZVOJ ČR.



PROJEKTOVÁ ČINNOST, URBANISMUS, ÚZEMNÍ PLÁNOVÁNÍ, EKOLOGIE, GIS

URBANISTICKÉ STŘEDISKO OSTRAVA, s.r.o.

OSTRAVA s.r.o. Spartakovců 3, Ostrava-Poruba, 70800 tel: 596 939 530, 596 939 531

ZODP.PROJEKTANT:	ING. ARCH. VLADIMÍRA FUSKOVÁ	ZAK. ČÍSLO:	U - 497A
ZPRACOVATEL:	ING. ARCH. VLADIMÍRA FUSKOVÁ, ING. IVA MIČKOVÁ		
OBJEDNATEL:	OBEC SKOTNICE	DATUM:	PROSINEC 2025