




SPOLUFINANCOVÁNO Z PROSTŘEDKŮ FONDU PRO REGIONÁLNÍ ROZVOJ

# ÚZEMNÍ PLÁN ŽENKLAVY NÁVRH

## A.6 VEŘEJNĚ PROSPĚŠNÉ STAVBY, OPATŘENÍ A ASANACE

1 : 5 000

### HRANICE



HRANICE SPRÁVNÍHO ÚZEMÍ OBCE

VEŘEJNĚ PROSPĚŠNÉ STAVBY PRO KTERÉ LZE PRÁVA K POZEMKŮM A STAVBÁM VYVLASTNIT :

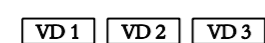
### VEŘEJNĚ PROSPĚŠNÉ STAVBY PRO DOPRAVU :



STAVBY POZEMNÍCH KOMUNIKACÍ VE VYMEZENÉM KORIDORU (PLOŠE)



STAVBY PARKOVACÍCH PLOCH

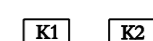


OZNAČENÍ VEŘEJNĚ PROSPĚŠNÝCH STAVEB PRO DOPRAVU

### VEŘEJNĚ PROSPĚŠNÉ STAVBY PRO VODNÍ HOSPODÁŘSTVÍ :



ČISTÍRNÝ ODPADNÍCH VOD (ČOV)



OZNAČENÍ VEŘEJNĚ PROSPĚŠNÝCH STAVEB PRO VODNÍ HOSPODÁŘSTVÍ



PROJEKTOVÁ ČINNOST, URBANISMUS, ÚZEMNÍ PLÁNOVÁNÍ, EKOLOGIE, GIS

**URBANISTICKÉ STŘEDISKO OSTRAVA, s.r.o.**

Spartakovců 3, Ostrava-Poruba, 70800

tel: 596 939 530

ZODP.PROJEKTANT : ING. ARCH. VLADIMÍRA FUSKOVÁ	ZAK. ČÍSLO : U - 189
ZPRACOVATEL : ING. MARTINA SOCHOROVÁ, ING. VÁCLAV ŠKVAIN	
OBJEDNATEL : OBEC ŽENKLAVA	DATUM : ČERVEN 2009

UPRAVENO PO SPOLEČNÉM JEDNÁNÍ LEDEN 2010  
UPRAVENO PO VEŘEJNÉM PROJEDNÁNÍ ČERVENEC 2010