

# ÚZEMNÍ PLÁN ŽENKLAVY

## ÚPLNÉ ZNĚNÍ PO ZMĚNĚ Č. 2

### A.6 VEŘEJNĚ PROSPĚŠNÉ STAVBY, OPATŘENÍ A ASANACE

1 : 5 000

DIGITALIZACE NAD KATASTRÁLNÍ MAPOU DIGITALIZOVANOU

HRANICE



HRANICE SPRÁVNÍHO ÚZEMÍ OBCE

VEŘEJNĚ PROSPĚŠNÉ STAVBY PRO KTERÉ LZE PRÁVA K POZEMKŮM A STAVBÁM VYVLASTNIT :

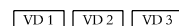
VEŘEJNĚ PROSPĚŠNÉ STAVBY PRO DOPRAVU :



STAVBY POZEMNÍCH KOMUNIKACÍ VE VYMEZENÉM KORIDORU (PLOŠE)




STAVBY PARKOVACÍCH PLOCH

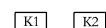


OZNAČENÍ VEŘEJNĚ PROSPĚŠNÝCH STAVEB PRO DOPRAVU

VEŘEJNĚ PROSPĚŠNÉ STAVBY PRO VODNÍ HOSPODÁŘSTVÍ :



ČISTÍRNY ODPADNÍCH VOD (ČOV)



OZNAČENÍ VEŘEJNĚ PROSPĚŠNÝCH STAVEB PRO VODNÍ HOSPODÁŘSTVÍ



PROJEKTOVÁ ČINNOST, URBANISMUS, ÚZEMNÍ PLÁNOVÁNÍ, EKOLOGIE, GIS

**URBANISTICKÉ STŘEDISKO OSTRAVA, s.r.o.**

Spartakovců 3, Ostrava-Poruba, 70800

tel: 596 939 530

ZODP.PROJEKTANT: ING. ARCH. VLADIMÍRA FUSKOVÁ	ZAK. ČÍSLO: U - 189
ZPRACOVATEL: ING. MARTINA SOCHOROVÁ, ING. VÁCLAV ŠKVAIN	
OBJEDNATEL: OBEC ŽENKLAVA	DATUM: LEDEN 2018