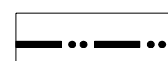



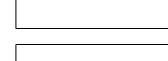













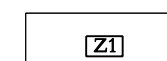


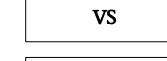









SPOLUFINANCOVÁNO Z PROSTŘEDKŮ FONDU PRO REGIONÁLNÍ ROZVOJ

ÚZEMNÍ PLÁN ŽENKLAVY ODŮVODNĚNÍ

B.2 VÝKRES PŘEDPOKLÁDANÝCH ZÁBORŮ PŮDNÍHO FONDU

1 : 5 000

	HRANICE SPRÁVNÍHO ÚZEMÍ OBCE
	HRANICE INTRAVILÁNU K 1.9.1996
	HRANICE ZASTAVĚNÉHO ÚZEMÍ OBCE K 1. 5. 2009
	OHRANIČENÍ PLOCH ZÁBORU
	HRANICE BPEJ
	HRANICE 50 m OD OKRAJE LESA
	LOKÁLNÍ BIOCENTRA
	LOKÁLNÍ BOKORIDORY
	REGIONÁLNÍ BIOCENTRA
	NADREGIONÁLNÍ BOKORIDORY
	ORNÁ PŮDA
	ZAHRADY
	TRVALÉ TRAVNÍ POROSTY
	NEZEMĚDĚLSKÉ POZEMKY
	ODVODNĚNÉ POZEMKY
	PLOCHYNEURBANIZOVANÉ - SMÍŠENÉ (VZROSTLÁ ZELEŇ) REKULTIVACE BÝVALÉ SKLÁDKY

	OZNAČENÍ ZASTAVITELNÝCH PLOCH
	PLOCHY SMÍŠENÉ OBYTNÉ
	PLOCHY AGROTURISTIKY - RANČ
	PLOCHY VÝROBY A SKLADOVÁNÍ
	PLOCHY PROSTRANSTVÍ VEŘEJNÝCH
	PLOCHYNEURBANIZOVANÉ - SMÍŠENÉ (VZROSTLÁ ZELEŇ)
	ČÍSLO PLOCHY ÚSES
	NADREGIONÁLNÍ BOKORIDORY
	REGIONÁLNÍ BIOCENTRA
	LOKÁLNÍ BIOCENTRA
	LOKÁLNÍ BOKORIDORY
	KÓD BPEJ - TŘÍDA OCHRANY ZEMĚDĚLSKÝCH POZEMKŮ
	KÓD LESNÍCH POZEMKŮ



PROJEKTOVÁ ČINNOST, URBANISMUS, ÚZEMNÍ PLÁNOVÁNÍ, EKOLOGIE, GIS

URBANISTICKÉ STŘEDISKO OSTRAVA, s.r.o.

OSTRAVA s.r.o. Spartakovců 3, Ostrava-Poruba, 70800

tel: 596 939 530

ZODP.PROJEKTANT : ING. ARCH. VLADIMÍRA FUSKOVÁ

ZAK. ČÍSLO : U - 189

ZPRACOVATEL : LIBUŠE FRANČÍKOVÁ

OBJEDNATEL : OBEC ŽENKLAVA

DATUM : ČERVEN 2009