











# ODŮVODNĚNÍ ZMĚNY Č. 1 ÚZEMNÍHO PLÁNU ŽENKLAVY

---

B.2 VÝKRES PŘEDPOKLÁDANÝCH ZÁBORŮ  
PŮDNÍHO FONDU

MĚŘÍTKO 1 : 5000

## LEGENDA K PRŮSVITKÁM

STAV	NÁVRH	
		PLOCHY VÝROBY ZEMĚDĚLSKÉ
		OZNAČENÍ ZMĚNY / ČÍSLO PLOCHY
		HRANICE ZASTAVITELNÉ PLOCHY
		ORNÁ PŮDA
		HRANICE ZASTAVĚNÉHO ÚZEMÍ K 1. 10. 2013