






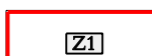




SPOLUFINANCOVÁNO Z PROSTŘEDKŮ FONDU PRO REGIONÁLNÍ ROZVOJ

ÚZEMNÍ PLÁN ŽENKLAVY NÁVRH

A.1 ZÁKLADNÍ ČLENĚNÍ ÚZEMÍ

1 : 5 000

STAV	NÁVRH	
		HRANICE SPRÁVNÍHO ÚZEMÍ OBCE
		HRANICE ZASTAVĚNÉHO ÚZEMÍ K 1. 5. 2009
		ZASTAVĚNÉ ÚZEMÍ K 1. 5. 2009
		ZASTAVITELNÉ PLOCHY
		PODMÍNKA REALIZACE - ZPRACOVÁNÍ ÚZEMNÍ STUDIE



PROJEKTOVÁ ČINNOST, URBANISMUS, ÚZEMNÍ PLÁNOVÁNÍ, EKOLOGIE, GIS

URBANISTICKÉ STŘEDISKO OSTRAVA, s.r.o.

OSTRAVA s.r.o. Spartakovců 3, Ostrava-Poruba, 70800

tel: 596 939 530

ZODP.PROJEKTANT :	ING. ARCH. VLADIMÍRA FUSKOVÁ	ZAK. ČÍSLO :	U - 189
ZPRACOVATEL :	ING. ARCH. VLADIMÍRA FUSKOVÁ		
OBJEDNATEL :	OBEC ŽENKLAVA	DATUM :	ČERVEN 2009

UPRAVENO PO SPOLEČNÉM JEDNÁNÍ LEDEN 2010
UPRAVENO PO VEŘEJNÉM PROJEDNÁNÍ ČERVENEC 2010