













# ÚZEMNÍ PLÁN ŽENKLAVY

## ÚPLNÉ ZNĚNÍ PO ZMĚNĚ Č. 5

### A.1 ZÁKLADNÍ ČLENĚNÍ ÚZEMÍ

1 : 5 000

STAV	NÁVRH	
		HRANICE ŘEŠENÉHO ÚZEMÍ
		HRANICE ZASTAVĚNÉHO ÚZEMÍ K 1. 1. 2025
		ZASTAVĚNÉ ÚZEMÍ K 1. 1. 2025
		ZASTAVITELNÉ PLOCHY S OZNAČENÍM
		ZASTAVITELNÉ PLOCHY S OZNAČENÍM (OZNAČENÍ PLOCHY - ČÍSLO ZMĚNY ÚP)
		PLOCHY ZMĚN V KRAJINĚ S OZNAČENÍM



PROJEKTOVÁ ČINNOST, URBANISMUS, ÚZEMNÍ PLÁNOVÁNÍ, EKOLOGIE, GIS

**URBANISTICKÉ STŘEDISKO OSTRAVA, s.r.o.**

OSTRAVA s.r.o. Spartakovců 3, Ostrava-Poruba, 70800 tel: 596 939 530, 596 939 531

ZODP.PROJEKTANT:	ING. ARCH. VLADIMÍRA FUSKOVÁ	ZAK. ČÍSLO:	U - 189
ZPRACOVATEL:	ING. ARCH. VLADIMÍRA FUSKOVÁ, ING. IVA MIČKOVÁ		
OBJEDNATEL:	OBEC ŽENKLAVA	DATUM:	ÚNOR 2026