



ÚZEMNÍ PLÁN PUSTĚJOV

I.C. VÝKRES VEŘEJNĚ PROSPĚŠNÝCH STAVEB, OPATŘENÍ A ASANACÍ

VEŘEJNĚ PROSPĚŠNÉ STAVBY (VPS) A VEŘEJNĚ PROSPĚŠNÁ OPATŘENÍ (VPO), PRO KTERÉ LZE PRÁVA K POZEMKŮM A STAVBÁM VYVLASTNIT NEBO OMEZIT

VEŘEJNĚ PROSPĚŠNÉ STAVBY

 DOPRAVNÍ INFRASTRUKTURA

C1 CYKLOSTEZKA SMĚR STUDÉNKA

C3 CYKLOSTEZKA SMĚR HLADKÉ ŽIVOTICE

 TECHNICKÁ INFRASTRUKTURA


PZ2 KORIDOR PRO VTL PLYNOVOD PŘEPRAVNÍ SOUSTAVY PZ2 "VTL přepravní soustavy Libhošť – Děhylov"





VEŘEJNĚ PROSPĚŠNÁ OPATŘENÍ

 ÚZEMNÍ SYSTÉM EKOLOGICKÉ STABILITY

N NADREGIONÁLNÍHO VÝZNAMU

R REGIONÁLNÍHO VÝZNAMU

 REVITALIZACE PUSTĚJOVSKÉHO POTOKA 5,7–11,0 km (PLÁN POVODÍ ODRY)

	POLOHOPIS 2020/09
	HRANICE OBCE – KATASTRU – ŘEŠENÉ ÚZEMÍ
	KUJAVY NÁZVY SOUSEDNÍCH OBCÍ
	V Podroli MÍSTNÍ NÁZVY

OZNAČENÍ DOKUMENTACE:	ÚZEMNÍ PLÁN PUSTĚJOV	ATELIER ARCHPLAN OSTRAVA s.r.o. <small>Martínovská 3168, 723 00 Ostrava-Martínov; busch@archplan.cz</small>
OBJEDNATEL:	OBEC PUSTĚJOV	
POŘIZOVATEL:	MĚSTSKÝ ÚŘAD BÍLOVEC	
ZHOTOVITEL:	ATELIER ARCHPLAN OSTRAVA s.r.o.	
ZODPOVĚDNÝ PROJEKTANT:	Ing.arch.Kateřina BUSCHOVÁ, autorizovaný architekt ČKA 3017	
VÝKRES:	I.C. VÝKR.VEŘ.PROSP.STAVEB, OPATŘENÍ A ASANACÍ	ZAKÁZKOVÉ ČÍSLO: 1147/12
ZPRACOVATELÉ:	Ing.arch. Kateřina BUSCHOVÁ Pierre BUSCH, architecte DPLG Ing. JIŘÍ DATINSKÝ Ing. Jaroslav GAVLAS RNDr. Milan POLEDNÍK Ing.arch. Magdalena ZEMANOVA	MĚŘÍTKO: 1:5000
		DATUM: 12/2020