


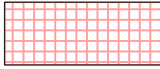






ZMĚNA Č. 1

ÚZEMNÍHO PLÁNU SOBĚŠOVICE

3. DOPRAVA

MĚŘÍTKO 1 : 5000


PLOCHY S ROZDÍLNÝM ZPŮSOBEM VYUŽITÍ

STAV	NÁVRH	
		SMÍŠENÉ OBYTNÉ
		OBČANSKÉHO VYBAVENÍ
		ZEMĚDĚLSKÉ - ZAHRADY
		VÝROBY A SKLADOVÁNÍ
		PROSTRANSTVÍ VEŘEJNÝCH







HRANICE

STAV	NÁVRH	
		HRANICE ZASTAVĚNÉHO ÚZEMÍ OBCE K 1. 2. 2014

PŘÍRODNÍ - ÚZEMNÍHO SYSTÉMU EKOLOGICKÉ STABILITY - ÚSES

STAV	NÁVRH	
		LOKÁLNÍ BIOKORIDORY

DOPRAVNÍ INFRASTRUKTURA

STAV	NÁVRH	
		MÍSTNÍ KOMUNIKACE
		MÍSTNÍ KOMUNIKACE - MOŽNOST PROPOJENÍ
		ÚČELOVÉ KOMUNIKACE