


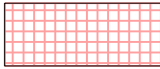








ZMĚNA Č. 1

ÚZEMNÍHO PLÁNU SOBĚŠOVICE

4. VODNÍ HOSPODÁŘSTVÍ

MĚŘÍTKO 1 : 5000

PLOCHY S ROZDÍLNÝM ZPŮSOBEM VYUŽITÍ

STAV	NÁVRH	
		SMÍŠENÉ OBYTNÉ
		OBČANSKÉHO VYBAVENÍ
		ZEMĚDĚLSKÉ - ZAHRADY
		VÝROBY A SKLADOVÁNÍ
		PROSTRANSTVÍ VEŘEJNÝCH





HRANICE

STAV	NÁVRH	
		HRANICE ZASTAVĚNÉHO ÚZEMÍ OBCE K 1. 2. 2014

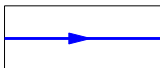
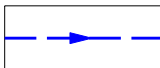
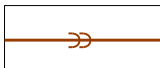
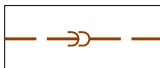


PŘÍRODNÍ - ÚZEMNÍHO SYSTÉMU EKOLOGICKÉ STABILITY - ÚSES

STAV	NÁVRH	
		LOKÁLNÍ BIOKORIDORY

DOPRAVNÍ INFRASTRUKTURA

STAV	NÁVRH	
		MÍSTNÍ A ÚČELOVÉ KOMUNIKACE
		MÍSTNÍ KOMUNIKACE - MOŽNOST PROPOJENÍ

VODNÍ HOSPODÁŘSTVÍ

STAV	NÁVRH	
		ŘADY PITNÉ VODY
		STOKY SPLAŠKOVÉ KANALIZACE
		STOKY DEŠŤOVÉ KANALIZACE