

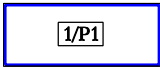







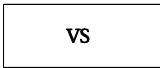


# ODŮVODNĚNÍ ZMĚNY Č. 1 ÚZEMNÍHO PLÁNU SOBĚŠOVICE

---

## 8. VÝKRES PŘEDPOKLÁDANÝCH ZÁBORŮ PŮDNÍHO FONDU

MĚŘÍTKO 1 : 5000

	HRANICE ZASTAVĚNÉHO ÚZEMÍ OBCE K 1. 2. 2014
	ZASTAVITELNÉ PLOCHY (ČÍSLO ZMĚNY / ČÍSLO ZASTAVITELNÉ PLOCHY)
	PLOCHY PŘESTAVBY (ČÍSLO ZMĚNY / ČÍSLO PLOCHY PŘESTAVBY)
	LOKÁLNÍ BIOKORIDORY
	ORNÁ PŮDA
	TRVALÉ TRAVNÍ POROSTY
	NEZEMĚDĚLSKÉ POZEMKY
	PLOCHY SMÍŠENÉ OBYTNÉ
	PLOCHY OBČANSKÉHO VYBAVENÍ
	PLOCHY ZEMĚDĚLSKÉ - ZAHRADY
	PLOCHY VÝROBY A SKLADOVÁNÍ