






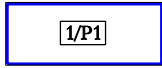

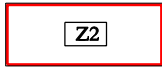




ZMĚNA Č. 1

ÚZEMNÍHO PLÁNU SOBĚŠOVICE

1. ZÁKLADNÍ ČLENĚNÍ ÚZEMÍ

MĚŘÍTKO 1 : 5000

STAV	NÁVRH	
		HRANICE ZASTAVĚNÉHO ÚZEMÍ OBCE K 1. 2. 2014
		ZASTAVĚNÉ ÚZEMÍ OBCE K 1. 2. 2014
		ZASTAVITELNÉ PLOCHY (ČÍSLO ZMĚNY / ČÍSLO ZASTAVITELNÉ PLOCHY)
		PLOCHY PŘESTAVBY (ČÍSLO ZMĚNY / ČÍSLO PLOCHY PŘESTAVBY)
		UPRAVENÁ HRANICE ZASTAVITELNÉ PLOCHY
		ZPRACOVANÉ ÚZEMNÍ STUDIE