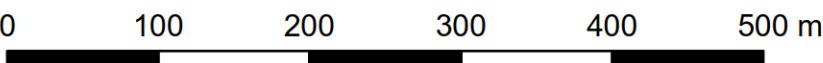


ÚZEMNÍ PLÁN PRAŽMO

ÚPLNÉ ZNĚNÍ PO ZMĚNĚ Č. 2



LEGENDA

ZÁKLADNÍ ČLENĚNÍ ÚZEMÍ

PLOCHY STABILIZOVANÉ PLOCHY ZMĚN

HRANICE ŘEŠENÉHO ÚZEMÍ
(TOTOŽNÁ S KATASTRÁLNÍ HRANICÍ OBCE)

HRANICE PARCEL KATASTRU NEMOVITOSTÍ


ZASTAVĚNÉ ÚZEMÍ

ZASTAVITELNÉ ÚZEMÍ

ÚZEMÍ PŘESTAVEB

TECHNICKÉ LIMITY

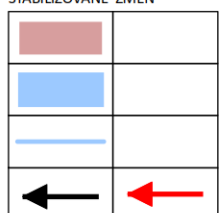
PLOCHY STABILIZOVANÉ PLOCHY ZMĚN



OP SILNICE III. TŘÍDY (15 M)

OSTATNÍ ÚDAJE O ÚZEMÍ

PLOCHY STABILIZOVANÉ PLOCHY ZMĚN



PLOCHA ČERPACÍ STANICE PHM

VODNÍ PLOCHA

VODNÍ TOK

VSTUPY DO ÚZEMÍ

DOPRAVNÍ INFRASTRUKTURA

PLOCHY STABILIZOVANÉ PLOCHY ZMĚN

SILNICE III. TŘÍDY

MÍSTNÍ KOMUNIKACE

ÚČELOVÁ KOMUNIKACE

CYKLOTRASA

STEZKA PRO PĚŠÍ