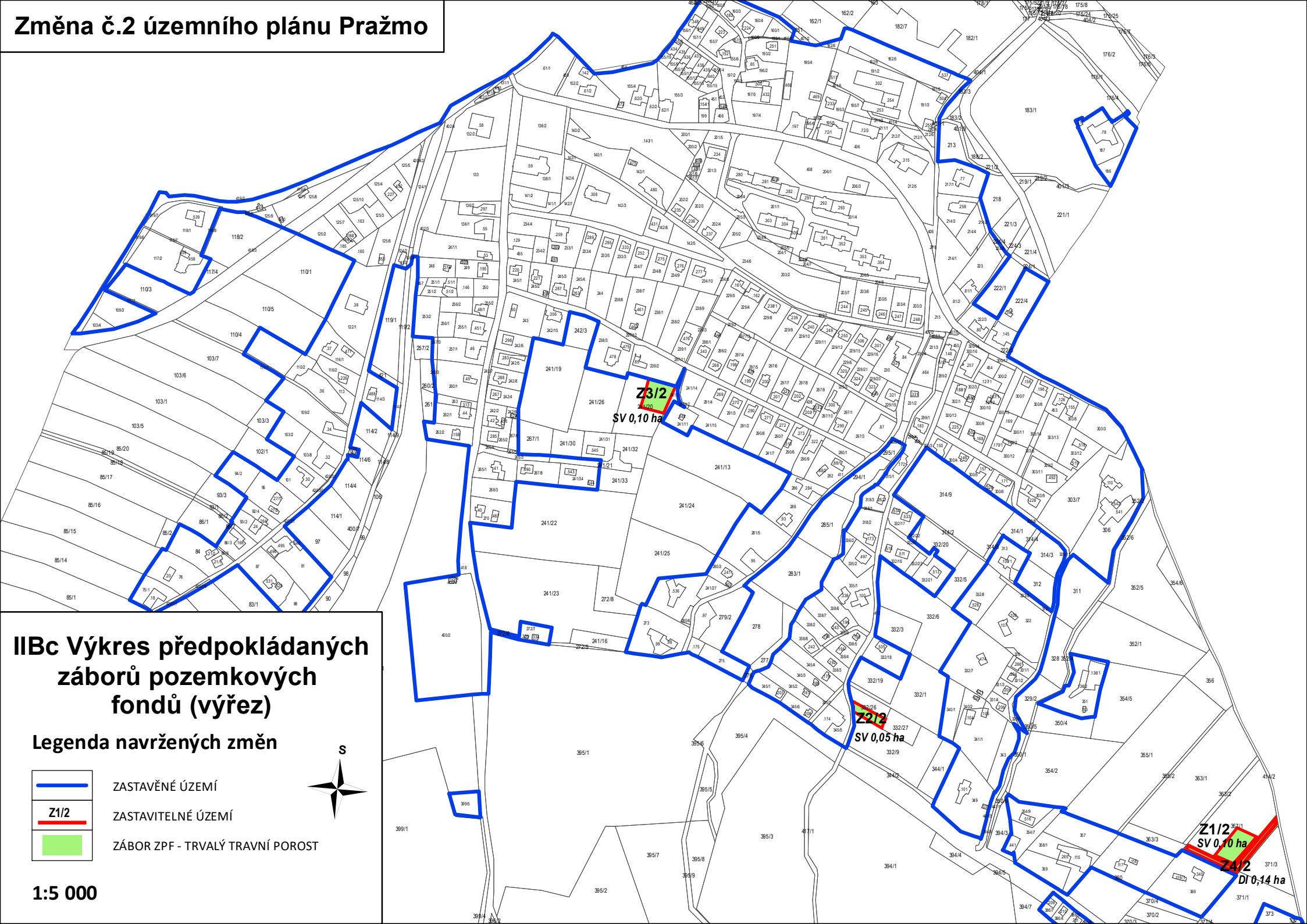





# Změna č.2 územního plánu Pražmo



## IIBc Výkres předpokládaných záborů pozemkových fondů (výřez)

### Legenda navržených změn

-  ZASTAVĚNÉ ÚZEMÍ
-  ZASTAVITELNÉ ÚZEMÍ
-  ZÁBOR ZPF - TRVALÝ TRAVNÍ POROST

1:5 000

Z312  
SV 0,10 ha

Z212  
SV 0,05 ha

Z112  
SV 0,10 ha  
Z412  
DI 0,14 ha