




SPOLUFINANCOVÁNO Z PROSTŘEDKŮ FONDU PRO REGIONÁLNÍ ROZVOJ






ÚZEMNÍ PLÁN ŘEPIŠTĚ

PŘÍLOHA Č.2 K OPATŘENÍ OBECNÉ POVAHY Č.1/2010




6. VÝKRES VEŘEJNĚ PROSPĚŠNÝCH STAVEB, OPATŘENÍ A ASANACÍ 1 : 5 000

	HRANICE OKRESU
	HRANICE OBCE
	HRANICE ZASTAVĚNÉHO ÚZEMÍ K 1. 8. 2009

VEŘEJNĚ PROSPĚŠNÉ STAVBY DOPRAVNÍ A TECHNICKÉ INFRASTRUKTURY,
PRO KTERÉ LZE PRÁVA K POZEMKŮM A STAVBÁM VYVLASTNIT
A PRO KTERÉ LZE UPLATNIT PŘEDKUPNÍ PRÁVO

	ZDVOUKOLEJNĚNÍ A CELKOVÁ MODERNIZACE ŽELEZNIČNÍ TRATI ČD Č. 323 VČETNĚ VYMEZENÉHO KORIDORU
	VODOJEM ZEMNÍ
	ČISTÍRNA ODPADNÍCH VOD
	KANALIZACE SPLAŠKOVÁ
	VEDENÍ VVN 2 x 400 kV DĚTMAROVICE - NOŠOVICE

VEŘEJNĚ PROSPĚŠNÉ STAVBY A VEŘEJNĚ PROSPĚŠNÁ OPATŘENÍ,
POUZE S MOŽNOSTÍ UPLATNĚNÍ PŘEDKUPNÍHO PRÁVA

	PLOCHY TĚLOVÝCHOVNÝCH A SPORTOVNÍCH ZAŘÍZENÍ
	PLOCHY ZELENĚ NA VEŘEJNÝCH PROSTRANSTVÍCH
	CHYBĚJÍCÍ ČÁSTI PRVKŮ ÚSES

	OZNAČENÍ VPS A OPATŘENÍ DLE TEXTOVÉ ČÁSTI
---	---



PROJEKTOVÁ ČINNOST, URBANISMUS, ÚZEMNÍ PLÁNOVÁNÍ, EKOLOGIE, GIS

URBANISTICKÉ STŘEDISKO OSTRAVA, s.r.o.

OSTRAVA s.r.o.

Spartakovců 3, Ostrava-Poruba, 70800

tel: 596 939 530, 596 939 531

ZODP.PROJEKTANT : ING. ARCH. HELENA SALVETOVÁ

ZAK. ČÍSLO : U - 466

ZPRACOVATEL : ING. ARCH. H. SALVETOVÁ, ING. V. ŠKVAIN, ING. K. PAZDUROVÁ, ING. J. ŠKVAIN

OBJEDNATEL : OBEC ŘEPIŠTĚ

DATUM : KVĚTEN 2010