






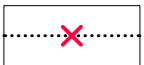




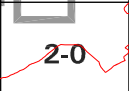



ÚZEMNÍ PLÁN DOUBRAVA - ZMĚNA Č. 2

I.2.a) VÝKRES ZÁKLADNÍHO ČLENĚNÍ ÚZEMÍ

STAV	NÁVRH	
		HRANICE ZASTAVĚNÉHO ÚZEMÍ
		HRANICE ZASTAVITELNÉ PLOCHY S POPISEM
		ÚZEMNÍ REZERVY
		PRVEK KE ZRUŠENÍ

KLAD MAPOVÝCH SEKČÍ MĚŘÍTKA 1:5000

		
Orlová	Dětnarovice	Karviná
		
	Doubrava	

VÝŘEZ Z MAPOVÉHO LISTU 3-9

