


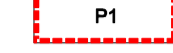
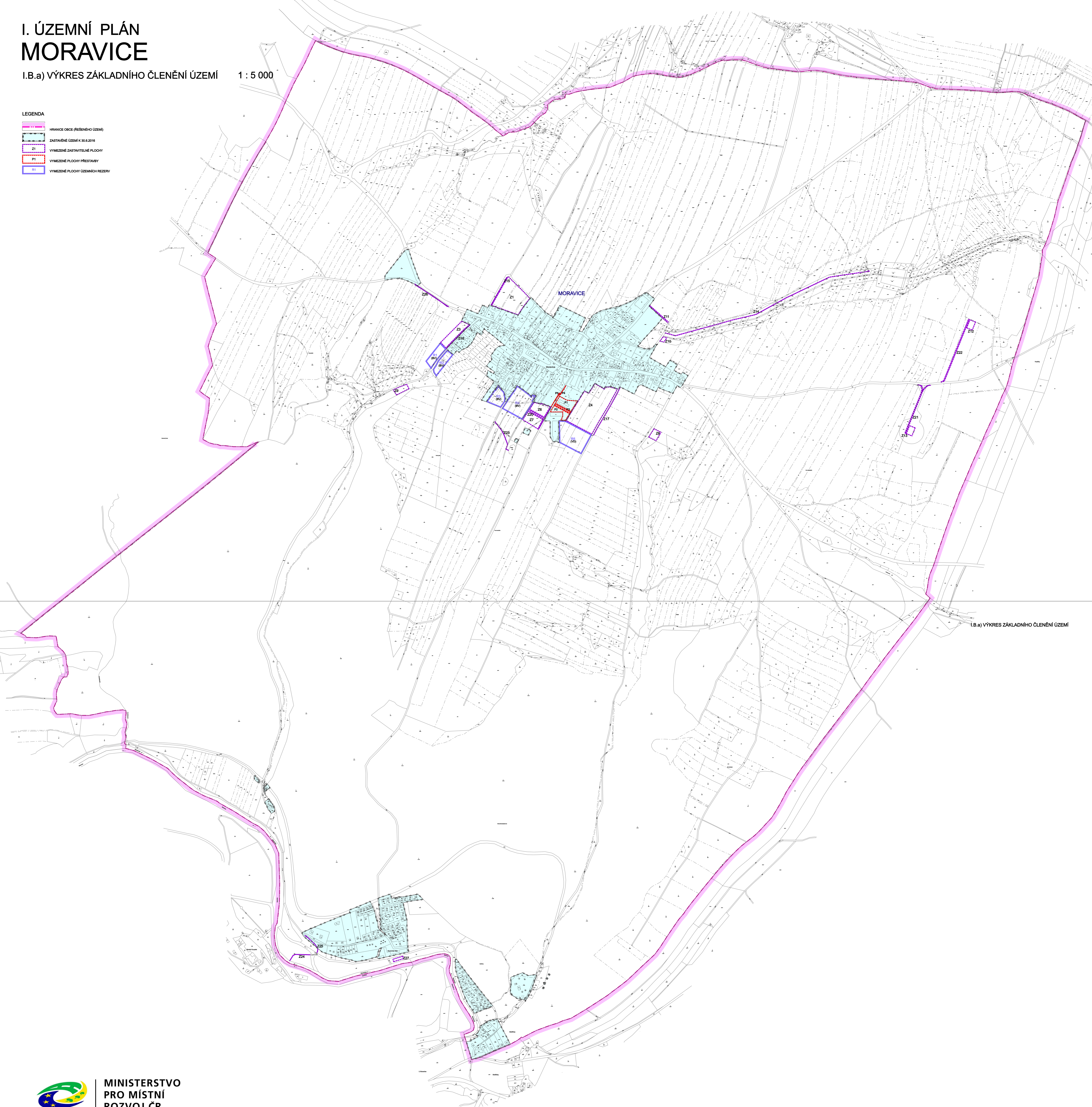


I. ÚZEMNÍ PLÁN MORAVICE

I.B.a) VÝKRES ZÁKLADNÍHO ČLENĚNÍ ÚZEMÍ 1 : 5 000

LEGENDA

-  HRANICE OCE (ŘEŠENÝHO ÚZEMÍ)
-  ZASTAVĚNÉ ÚZEMÍ K 30.6.2018
-  VYMEZENÉ ZASTAVITELNÉ PLOCHY
-  VYMEZENÉ PLOCHY PŘESTAVBY
-  VYMEZENÉ PLOCHY ÚZEMNÍCH REZERV




I.B.a) VÝKRES ZÁKLADNÍHO ČLENĚNÍ ÚZEMÍ



MINISTERSTVO
PRO MÍSTNÍ
ROZVOJ ČR

ÚZEMNÍ PLÁN MORAVICE BYL SPOLPŘÍSPĚVÁN Z PROSTŘEDKŮ
MINISTERSTVA PRO MÍSTNÍ ROZVOJ

	PROJEKTOVÁ ČINNOST, URBANISMUS, ÚZEMNÍ PLÁNOVÁNÍ, EKOLOGIE
	URBANISTICKÉ STŘEDISKO OSTRAVA, s.r.o. Spartakovič 3, Ostrava-Poruba, 708 00 tel: 59 693 95 30 www.uso.cz
ZODP. PROJEKTANT: ING. ARCH. PETR GAJDOUREK	ZAK. ČÍSLO: U-962
ZKOTAVITEL: ING. ARCH. PETR GAJDOUREK	MĚŘÍTKO: 1:5 000
OBJEDNATEL: OBEC MORAVICE	DATUM: 2019