

ÚZEMNÍ PLÁN HORNÍ LHOTA

ÚZEMNÍ PLÁN HORNÍ LHOTA BYL SPOLUFINANCOVÁN Z PROSTŘEDKŮ MINISTERSTVA PRO MÍSTNÍ ROZVOJ

8. VÝKRES ŠIRŠÍCH VZTAHŮ

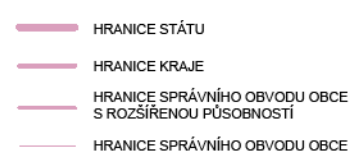
1 : 50 000



PŘEVZATO ZE ZÁSAD ÚZEMNÍHO ROZVOJE MORAVSKOSLEZSKÉHO KRAJE PO VYDÁNÍ AKTUALIZACE Č. 1


JEVY INFORMATIVNÍ

ADMINISTRATIVNĚ SPRÁVNÍ ČLENĚNÍ

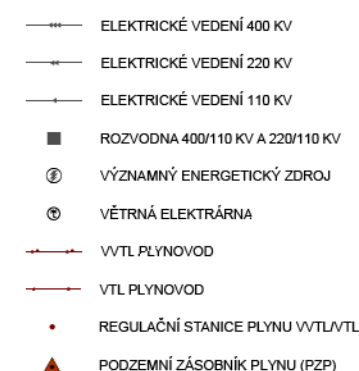


LIMITY VYUŽITÍ ÚZEMÍ

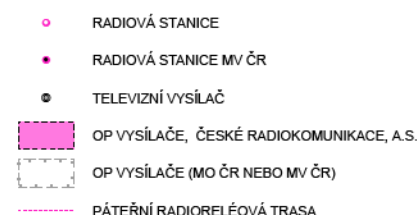
DOPRAVA



ENERGETIKA



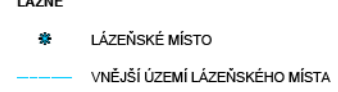
SPOJE



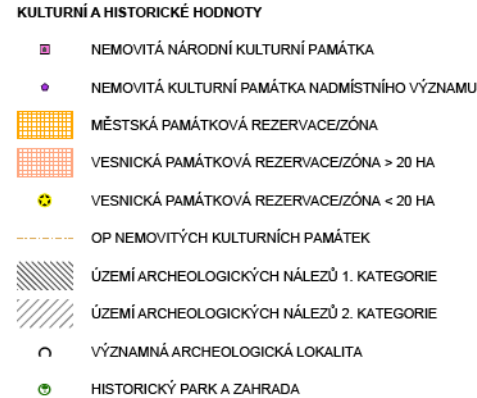
ODPADOVÉ HOSPODÁŘSTVÍ



LÁZNĚ




KULTURNÍ A HISTORICKÉ HODNOTY

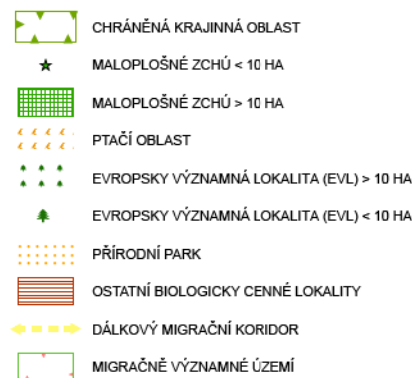


LIMITY VYUŽITÍ ÚZEMÍ (pokračování)

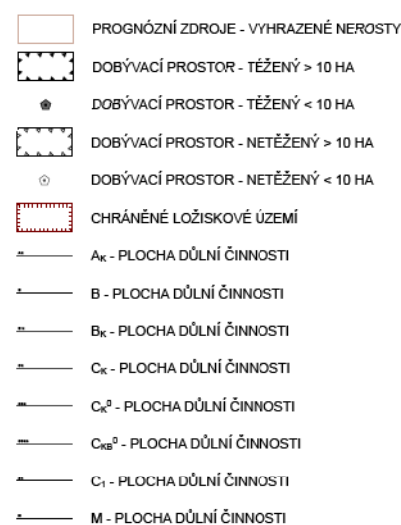
VODNÍ HOSPODÁŘSTVÍ



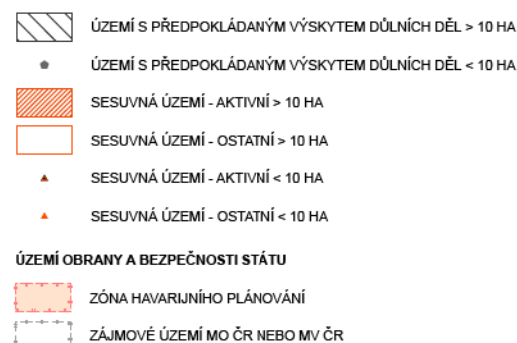
OCHRANA PŘÍRODY A KRAJINY



HORNINOVÉ PROSŘEDÍ



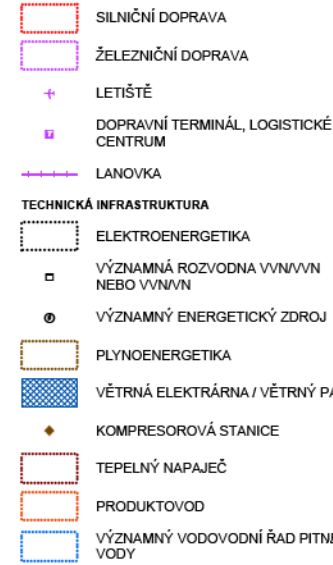
*dle rozhodnutí ochrany území a územní úpravy v rámci územní dokumentace územní studie



JEVY NAVRHOVANÉ

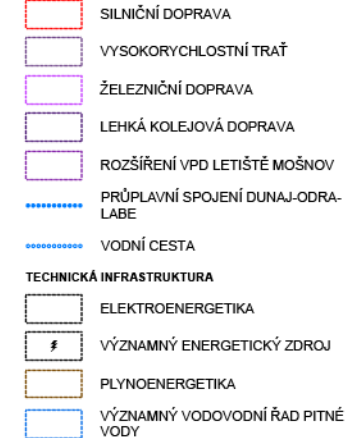
PLOCHY A KORIDORY NADMÍSTNÍHO VÝZNAMU

DOPRAVNÍ INFRASTRUKTURA



ÚZEMNÍ REZERVY

DOPRAVNÍ INFRASTRUKTURA



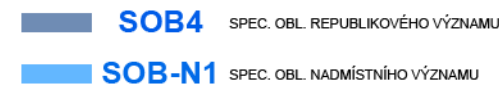
KODOVÉ OZNAČENÍ PLOCH A KORIDORŮ NADMÍSTNÍHO VÝZNAMU, ÚZEMNÍCH REZERV

Plochy a koridory	střední doprava
D55 D23 D29 DR1	střední doprava
D143 D219 D267 DR4	železniční doprava
D517 DR2 D158 D395	ostatní doprava
E27 E23 E27	elektronergtika
P14 P214 P562	plynoenergetika
T1 PR1 V562	ostatní technická infrastruktura
VZ2	vodní sborž nové heřminovy a doprovodná protipovodňová opatření
V1010	lokality vhodné pro akumulaci vod
P014	protipovodňová ochrana
RP21 RP31 RP61	plocha pro ekonomické aktivity
OZ1	migranční koridor pro velká loiska v prostoru zabudované tržiny (nadregionální soukromý OSES)

ROZVOJOVÉ OSY A OBLASTI



SPECIFICKÉ OBLASTI



Pozn. a) Pro čtenost kartografického zobrazení byla stala tohoto topologicky upravena.

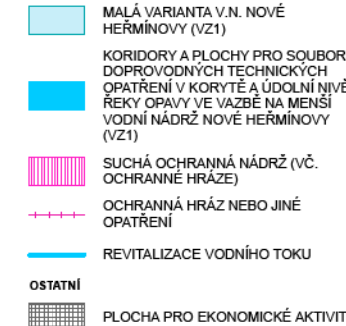
b) V případech, kdy změny ve vymezení vyúštějící a vřezných koridorů a ploch nebo jich částí mají nřádně a nřádně šikového výřezu (1:50 000) je zpracované zobrazení (pro měřít = 100m), jsou přehledně zobrazeny nové řádky vymezení A - ZUR MOK.

c) Zářezny ploch a koridorů a OSES mimo hranice Moravskoslezského kraje mají pouze informativní charakter.

Vědní ploch a koridorů mimo území Moravskoslezského kraje (informativní jevy)

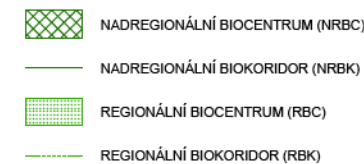


PROTIPOVODŇOVÁ OCHRANA

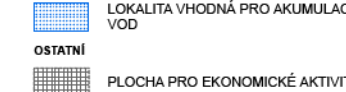


OSTATNÍ PLOCHA PRO EKONOMICKÉ AKTIVITY

ÚZEMNÍ SYSTÉM EKOLOGICKÉ STABILITY



PROTIPOVODŇOVÁ OCHRANA



POZNÁMKA: NĚKTERÉ JEJY OBSAŽENÉ V LEGENDĚ SE VE VÝKRESE NEMUSÍ VYSKYTOVAT



ZODP. PROJEKTANT:	ING. ARCH. HELENA SALVETOVÁ	ZAK. ČÍSLO:	U - 564
ZPRACOVATEL:	ING. ARCH. HELENA SALVETOVÁ		
OBJEDNATEL:	OBEC HORNÍ LHOTA	DATUM:	BŘEZEN 2019