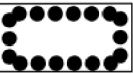








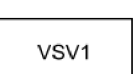



I.3 - A

ÚZEMNÍ PLÁN MILOTICE NAD OPAVOU

VÝKRES VEŘEJNĚ PROSPĚŠNÝCH STAVEB, OPATŘENÍ A ASANACÍ



	ŘEŠENÉ ÚZEMÍ
	PARCELNÍ KRESBA
	VNITŘNÍ KRESBA PARCEL
	VEŘEJNĚ PROSPĚŠNÉ STAVBY (VPS)
	VEŘEJNĚ PROSPĚŠNÁ OPATŘENÍ (VPO)
	VEŘEJNÁ PROSTRANSTVÍ
	PLOCHY A KORIDORY S MOŽNOSTÍ VYVLASTNĚNÍ
	OZNAČENÍ VPS
	OZNAČENÍ VPO
	OZNAČENÍ VEŘEJNÝCH PROSTRANSTVÍ
	ČÍSLO PLOCHY S ROZDÍLNÝM ZPŮSOBEM VYUŽITÍ - NÁVRH

TABULKA VPS, VPO A VEŘEJNÝCH PROSTRANSTVÍ

OZNAČENÍ VPS, VPO	ČÍSLO NÁVRHOVÉ PLOCHY S ROZDÍLNÝM ZPŮSOBEM VYUŽITÍ	VYVLASTNĚNÍ	PŘEDKUPNÍ PRÁVO	OZNAČENÍ VPS A VPO V ZÚR
VSD1	1	+	-	DS21
VSD2	2	+	-	DS20
VSD3	3	+	-	DZ3
	98	+	-	DZ3
VST1	29	+	-	
VST2	30	+	-	
VST3	94	+	-	
VOR1	41	+	-	
VOR2	45	+	-	
VOR3	65	+	-	
VOR4	63	+	-	
VOR5	39	+	-	
VOR6	38	+	-	
VOR7	37	+	-	
VOR8	35	+	-	
VOR8	34	+	-	
VOU1	42	+	-	
VOU2	46	+	-	K102MB
VOU3	47	+	-	K102MB
VOU4	48	+	-	K102MB
VOU5	49	+	-	K102MB
VOU6	69	+	-	
VOU7	68	+	-	
VOU8	54	+	-	
VOU9	56	+	-	
VOU10	60	+	-	
VOU11	95	+	-	

veřejná prospěšnost a právo vyvlastnění pro stavby a opatření s označením "ZÚR" vyplývá ze ZÚR

VEŘEJNÁ PROSTRANSTVÍ	ČÍSLO NÁVRHOVÉ PLOCHY S ROZDÍLNÝM ZPŮSOBEM VYUŽITÍ	VYVLASTNĚNÍ	PŘEDKUPNÍ PRÁVO
	10	-	-
	12	-	-
	13	-	-

 <small>ZODPOVĚDNÁ OSOBA ZHOTOVITELE:</small> Ing. arch. Radoslav Špok <small>(otisk autorizčního razítka):</small>	ZÁZNAM O ÚČINNOSTI	
	<small>SPRÁVNÍ ORGÁN, KTERÝ ÚZEMNÍ PLÁN VYDAL:</small> ZASTUPITELSTVO OBCE MILOTICE NAD OPAVOU	
	<small>DATUM NABYTÍ ÚČINNOSTI:</small>	
	<small>POŘIZOVATEL:</small> MĚSTSKÝ ÚŘAD BRUNTÁL ODBOR VÝSTAVBY A ÚZEMNÍHO PLÁNOVÁNÍ	<small>JMÉNO A PŘÍJMENÍ:</small> Ing. Radek Horák, Ph.D.
<small>FUNKCE:</small>	<small>PODPIS:</small>	<small>(otisk úředního razítka):</small>

ATELIER RS urbanismus, architektura, projekty staveb <small>Průmyslová 913, Uherské Hradiště, 68601, IČO 10093010, +420 608 888 574</small>			
projektant:	Ing. arch. Radoslav Špok	číslo zakázky:	vis-05-2018
vypracoval:	Mgr. Filip Vaculík	formát:	1200 x 2000
pořizovatel:	Městský úřad Bruntál, Odbor výstavby a územního plánování	datum:	08/2019
objednatel:	Obec Milotice nad Opavou	měřítko:	1:5 000
akce:	ÚZEMNÍ PLÁN MILOTICE NAD OPAVOU		
obsah:	VÝKRES VEŘEJNĚ PROSPĚŠNÝCH STAVEB, OPATŘENÍ A ASANACÍ	číslo výkresu:	I.3