



# ÚZEMNÍ PLÁN BÝKOV - LÁRYŠOV - ZMĚNA Č.1

## VÝKRES VEŘEJNĚ PROSPĚŠNÝCH STAVEB, OPATŘENÍ A ASANACÍ

### VEŘEJNĚ PROSPĚŠNÉ STAVBY S MOŽNOSTÍ VYVLASTNĚNÍ

-  KORIDORY PRO STAVBY DOPRAVNÍ INFRASTRUKTURY
-  KORIDORY PRO STAVBY TECHNICKÉ INFRASTRUKTURY

### VEŘEJNĚ PROSPĚŠNÁ OPATŘENÍ S MOŽNOSTÍ VYVLASTNĚNÍ

-  PLOCHY PRO ZALOŽENÍ PRVKŮ ÚZEMNÍHO SYSTÉMU EKOLOGICKÉ STABILITY (ÚSES)

### JEVY OSTATNÍ

-  HRANICE ŘEŠENÉHO ÚZEMÍ (OBCE)

Poznámky:  
TATO LEGENDA JE NEDÍLNOU SOUČÁSTÍ VÝKRESU

## č. I.B.4. VÝKRES VEŘEJNĚ PROSPĚŠNÝCH STAVEB A ASANACÍ


Doplňný polohopis slouží pouze pro tento úkol a je součástí zobrazených jevů územního plánu. Zákres nových jevů byl proveden na základě terénní obchůzky, porovnáním s daty katastrálního úřadu a vydaných ÚR.

Zakreslené doplnění polohopisu je pouze přibližné a informativní a nenahrazuje přesné zaměření katastrálním úřadem!

Souřadnicový systém JTSK.

Výkres se skládá ze 3 účelově sestavených mapových listů.

Krnov 5-6	Krnov 4-6
Krnov 5-7	Krnov 4-7
Krnov 5-8	Krnov 4-8



 <b>ING. ARCH. JAROSLAV HALUZA</b>	
Hynaisova 3, OSTRAVA - MARIÁNSKÉ HORY, PSČ 70900, tel. 603 278 373, IČO 44745729	
OBEC	BÝKOV - LÁRYŠOV
POŘIZOVATEL	MěÚ KRNOV - ODBOR VÝSTAVBY A ŽP
VYPRACOVAL	ING.ARCH. J. HALUZA, UDI MORAVA, S.R.O.
	ING. A. KIMLOVÁ, ARKO - PROJ. KANCELÁŘ S.R.O.
	RNDR.L.BUREŠ
	DIGITALIZACE : Z. LOJKOVÁ
ZAK. ČÍSLO	092022
DATUM	1 : 5000
MĚŘÍTKO	I.B.4.
ČÍS. VÝKRESU	