





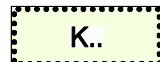


ÚZEMNÍ PLÁN SVIADNOV ZMĚNA Č. 5

1. ZÁKLADNÍ ČLENĚNÍ ÚZEMÍ

1 : 5 000

STAV	NÁVRH	
		HRANICE ŘEŠENÉHO ÚZEMÍ
		ZASTAVĚNÉ ÚZEMÍ K 1. 1. 2024
		ZASTAVITELNÉ PLOCHY (Z PLATNÉHO ÚP / VYMEZENÉ NEBO UPRAVENÉ ZMĚNOU Č. 5)
		PLOCHY PŘESTAVBY (Z PLATNÉHO ÚP / VYMEZENÉ ZMĚNOU Č. 5)
		PLOCHY ZMĚN V KRAJINĚ



PROJEKTOVÁ ČINNOST, URBANISMUS, ÚZEMNÍ PLÁNOVÁNÍ, EKOLOGIE, GIS

URBANISTICKÉ STŘEDISKO OSTRAVA, s.r.o.

OSTRAVA s.r.o. Spartakovců 6014/3, Ostrava-Poruba, 70800 tel: 596 939 530, 596 939 531

ZODP.PROJEKTANT: ING. ARCH. HELENA SALVETOVÁ	ZAK. ČÍSLO: U - 468
ZPRACOVATEL: ING. ARCH. HELENA SALVETOVÁ	
OBJEDNATEL: OBEC SVIADNOV	DATUM: ČERVENEC 2024