

# ÚZEMNÍ PLÁN SVIADNOV ZMĚNA Č. 3

## 9. ŠIRŠÍ VZTAHY

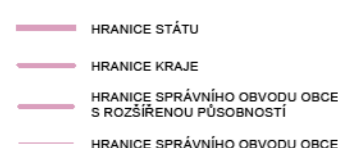
1 : 50 000



PŘEVZATO ZE ZÁSAD ÚZEMNÍHO ROZVOJE MORAVSKOSLEZSKÉHO KRAJE VE ZNĚNÍ AKTUALIZACE Č. 1


### JEVY INFORMATIVNÍ

#### ADMINISTRATIVNĚ SPRÁVNÍ ČLENĚNÍ

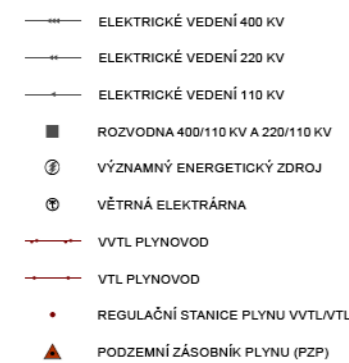


#### LIMITY VYUŽITÍ ÚZEMÍ

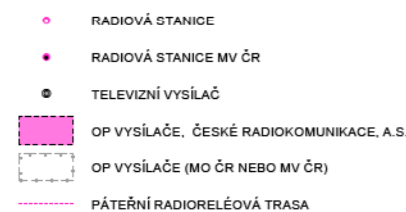
##### DOPRAVA



##### ENERGETIKA



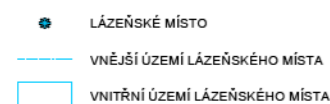
##### SPOJE



##### ODPADOVÉ HOSPODÁŘSTVÍ



##### LÁZNĚ

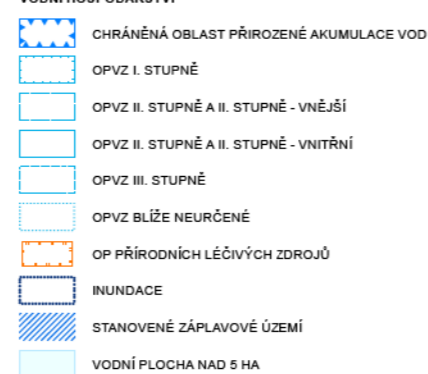


##### KULTURNÍ A HISTORICKÉ HODNOTY



### LIMITY VYUŽITÍ ÚZEMÍ (pokračování)

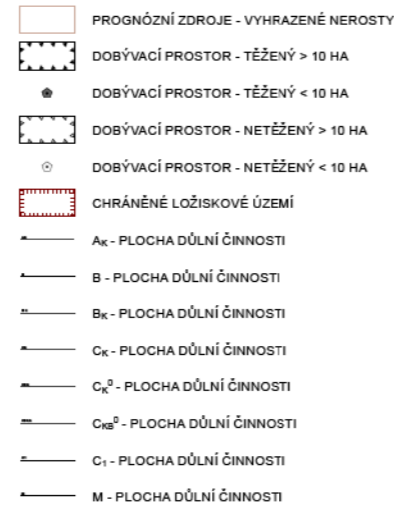
#### VODNÍ HOSPODÁŘSTVÍ



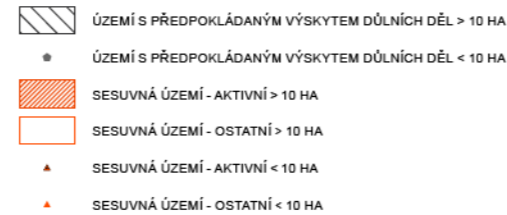
#### OCHRANA PŘÍRODY A KRAJINY



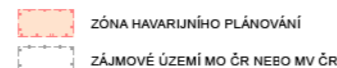
#### HORNINOVÉ PROSŘEDÍ



#### ÚZEMÍ S PŘEDPOKLÁDANÝM VÝSKYTEM DŮLNÍCH DÉL > 10 HA

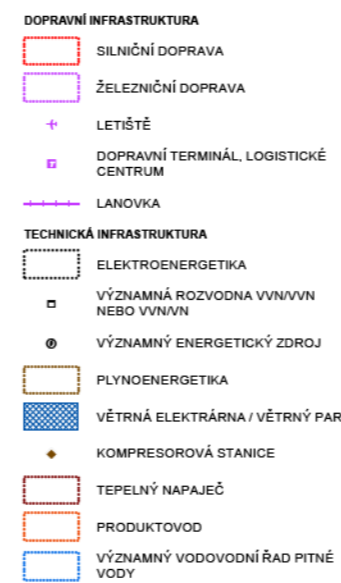


#### ÚZEMÍ OBRANY A BEZPEČNOSTI STÁTU

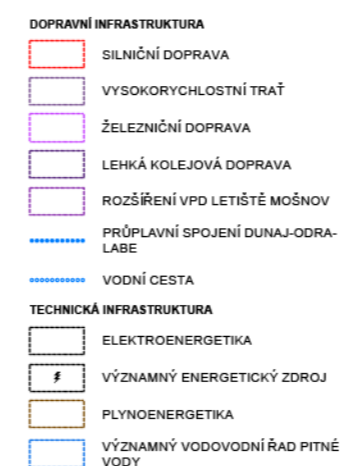


### JEVY NAVRHOVANÉ

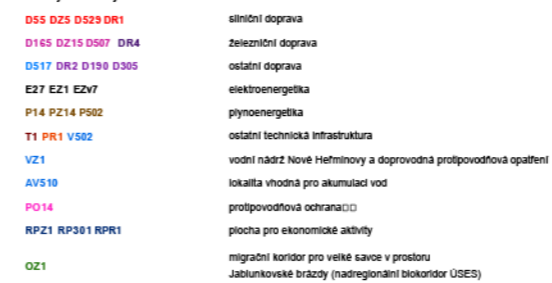
#### PLOCHY A KORIDORY NADMÍSTNÍHO VÝZNAMU



#### ÚZEMNÍ REZERVY




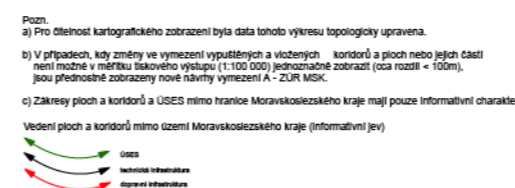
#### KODOVÉ OZNAČENÍ PLOCH A KORIDORŮ NADMÍSTNÍHO VÝZNAMU, ÚZEMNÍCH REZERV



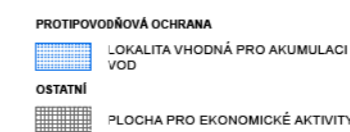
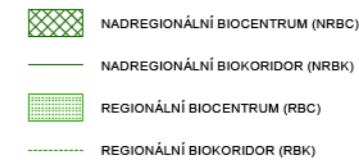
#### ROZVOJOVÉ OSY A OBLASTI



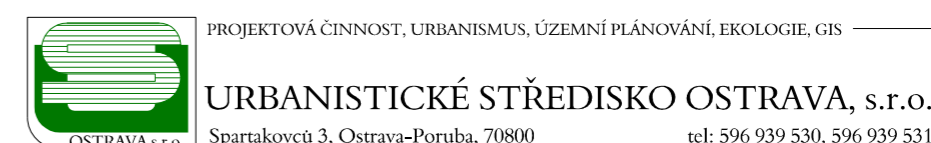
#### SPECIFICKÉ OBLASTI



#### ÚZEMNÍ SYSTÉM EKOLOGICKÉ STABILITY



POZNÁMKA: NĚKTERÉ JEVI OBSAŽENÉ V LEGENDĚ SE VE VÝKRESE NEMUSÍ VYSKYTOVAT



ZODP. PROJEKTANT:	ING. ARCH. HELENA SALVETOVÁ	ZAK. ČÍSLO:	U - 468
ZPRACOVATEL:	ING. ARCH. HELENA SALVETOVÁ		
OBJEDNATEL:	OBEC SVIADNOV	DÁTUM:	ÚNOR 2020