

ÚZEMNÍ PLÁN

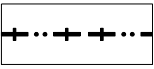



SVIADNOV

ZMĚNA Č. 4









7. KOORDINAČNÍ VÝKRES

1 : 5 000

LEGENDA NAVRŽENÝCH ZMĚN

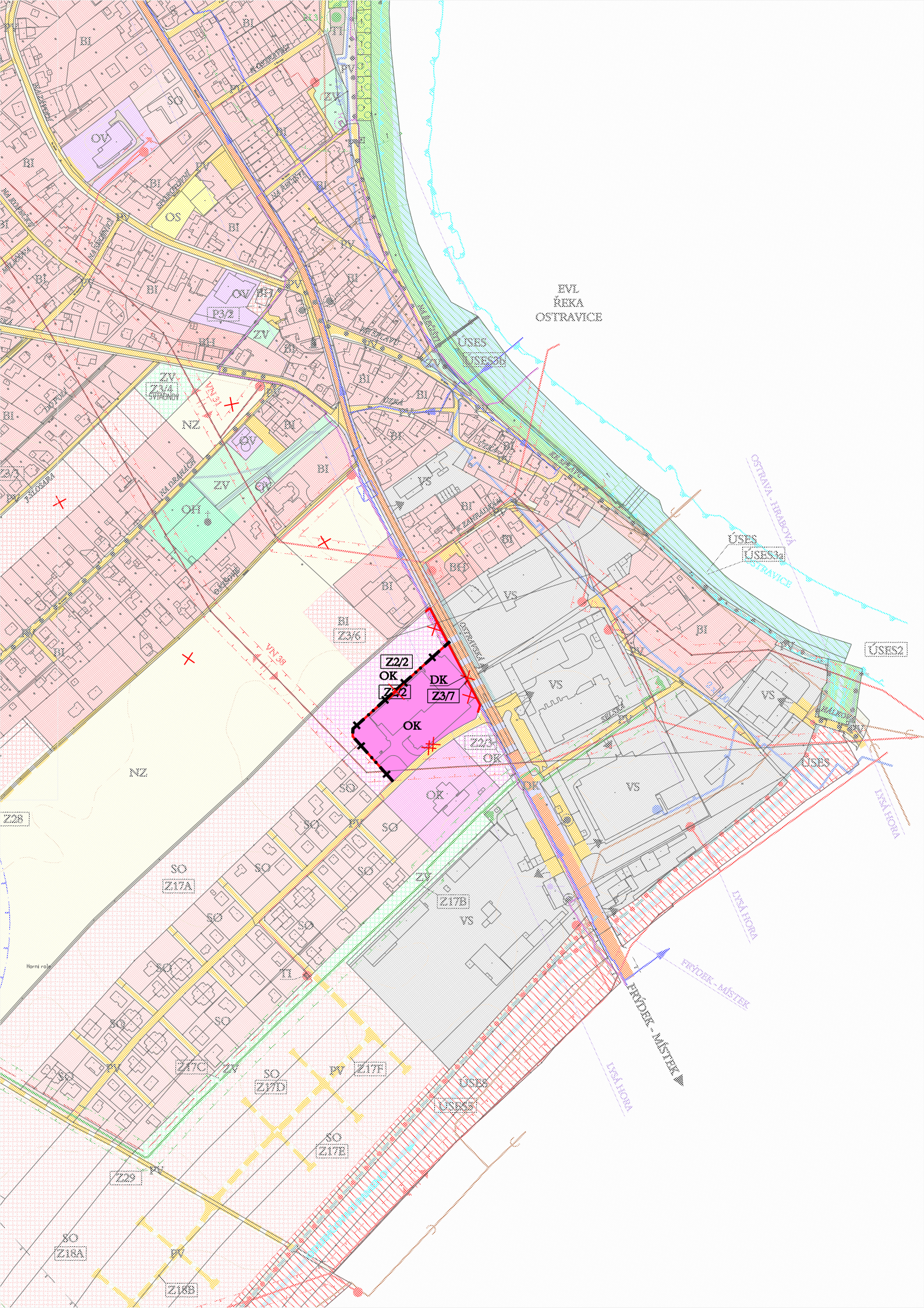
| STAV | NÁVRH | |
|---|---|--|
|  |  | HRANICE ZASTAVĚNÉHO ÚZEMÍ K 1. 7. 2021 |
|  |  | HRANICE ZASTAVITELNÝCH PLOCH S OZNAČENÍM |

PLOCHY S ROZDÍLNÝM ZPŮSOBEM VYUŽITÍ

| PLOCHY STABILIZOVANÉ | PLOCHY ZMĚN | |
|---|---|--|
|  |  | PLOCHY BYDLENÍ V RODINNÝCH DOMECH |
|  |  | PLOCHY OBČANSKÉHO VYBAVENÍ KOMERČNÍHO TYPU |
|  |  | PLOCHY VEŘEJNÝCH PROSTRANSTVÍ |
|  |  | RUŠENÉ JEVY |

CELÉ SPRÁVNÍ ÚZEMÍ JE ZÁJMOVÝM ÚZEMÍM MINISTERSTVA OBRANY Z HLEDISKA POVOLOVÁNÍ VYJMENOVANÝCH DRUHŮ STAVEB

CELÉ SPRÁVNÍ ÚZEMÍ JE SITUOVÁNO V OCHRANNÉM PÁSMU LETECKÝCH ZABEZPEČOVACÍCH ZAŘÍZENÍ MINISTERSTVA OBRANY



EVL
ŘEKA
OSTRAVICE

OSTRAVA - JIRABOVA
OSTRAVICE

USES
USES34

USES2

USES

USA HORA

FRÝDEK - MÍSTEK

USA HORA

NZ

Z2/2
OK
DK
Z37
OK

Z2/2
OK

VS

SO
Z17A

Z17B
VS

Z17C
ZV

SO
Z17D

PV
Z17F

SO
Z17E

Z29

SO
Z18A

Z18B

Horní rohlík