




























Ú Z E M N Í P L Á N V R C H Y

ZASTAVĚNÉ ÚZEMÍ






	hranice zastavěného území k 16.2.2017
	plochy, ve kterých je rozhodování o změnách v území podmíněno zpracováním územní studie

VYMEZENÍ PLOCH, VE KTERÝCH JE ROZHODOVÁNÍ O ZMĚNÁCH V ÚZEMÍ PODMÍNĚNO ZPRACOVÁNÍM ÚZEMNÍ STUDII


využití funkčních ploch stávající	požadované	
		PLOCHY BYDLENÍ BC bydlení v rodinných domech - čisté BV bydlení v rodinných domech - venkovské BH bydlení v bytových domech
		PLOCHY REKREACE RI rekreace - plochy staveb pro rodinnou rekreaci
		PLOCHY OBČANSKÉHO VYBAVENÍ OV občanské vybavení- veřejná infrastruktura
		OS občanské vybavení- tělovýchovná a sportovní zařízení
		OH občanské vybavení- hřbitovy
		PLOCHY SMÍŠENÉ OBYTNÉ SV plochy smíšené obytné - venkovské
		PLOCHY DOPRAVNÍ INFRASTRUKTURY DS dopravní infrastruktura - silniční DG dopravní infrastruktura - garáže
		PLOCHY TECHNICKÉ INFRASTRUKTURY TI technická infrastruktura – inženýrské sítě
		PLOCHY VÝROBY A SKLADOVÁNÍ VZ výroba a skladování - zemědělská výroba VD výroba a skladování - drobná a řemeslná výroba
		PLOCHY VEŘEJNÝCH PROSTRANSTVÍ PV veřejná prostranství PVe Plochy veřejných prostranství v nezastavěném území ZV veřejná prostranství - veřejná zeleň
		PLOCHY ZELENĚ ZS zeleň - soukromá a vyhrazená
		PLOCHY VODNÍ A VODOHOSPODÁŘSKÉ W plochy vodní a vodo hospodářské

		PLOCHY ZEMĚDĚLSKÉ NZ plochy zemědělské
		NZt plochy zemědělské - trvale travní porost
		PLOCHY LESNÍ NL plochy lesní
		PLOCHY PŘÍRODNÍ NP plochy přírodní
		PLOCHY SMÍŠENÉ NEZASTAVĚNÉHO ÚZEMÍ NS plochy smíšené nezastavěného území




























PŘÍRODA A KRAJINA, ÚSES

	RBC - regionální biocentrum
	RBK - regionální biokoridor
	LBC - místní biocentrum
	LBK - místní biokoridor
	interakční prvky

HYDROLOGIE

	vodní toky v otevřeném korytě
--	-------------------------------

DOPRAVA

stav	návrh	výhled	
			územní rezerva dopravní infrastruktury
			silnice I.třídy
			místní komunikace (funkce obslužná)
			úcelová komunikace (hlavní polní a lesní cesty)
			hlavní pěší trasy
			cyklostezky a cyklotrasy
			turistické trasy
			autobusová zastávka
			funkční skupina místních komunikací
			B sběrné komunikace
			C obslužné komunikace (umožní obsluhu všech staveb)
			D1 obytné zóny, pěší zóny (smíšený provoz chodců a vozidel)

INFORMATIVNÍ ÚDAJE

stav	návrh	výhled	
			hranice katastrálních území
			hranice řešeného území
			značení zastavitelných ploch
			značení ploch přestavby
			značení ploch změn v krajině
			územní rezerva
			značení územní rezervy
			brownfield



MINISTERSTVO
PRO MÍSTNÍ
ROZVOJ ČR

"Územní plán Vrchy byl spolufinancován z prostředků
Ministerstva pro místní rozvoj"

POŘIZOVATEL: MěÚ Odry, odbor stavební úřad			architekti KT
PROJEKTANT: KT architekti Ing. arch. Pavel Klein Kroftova 35, 616 00 Brno tel.: +420 605 944 569 e-mail: kta@iol.cz www.kt-arch.eu	Zodpovědný projektant: Ing. arch. Pavel Klein <i>Pavel Klein</i>	Ing. arch. Olga Kleinová	
DATUM ZPRACOVÁNÍ: 12/2019	Vypracoval: Bc. Petra Figlovská		Č. VÝKRESU: 1.2b
VÝKRES: HLAVNÍ VÝKRES	1: 5 000		

ZÁZNAM O ÚČINNOSTI	
Správní orgán, který územní plán vydal: Zastupitelstvo obce Vrchy Datum nabytí účinnosti: Pořizovatel: Městský úřad Odry, odbor stavební úřad Oprávněná úřední osoba: Ing. et Ing. Petr Skácel Funkce: vedoucí odboru stavební úřad MěÚ Odry: Podpis:	(otisk úředního razítka)