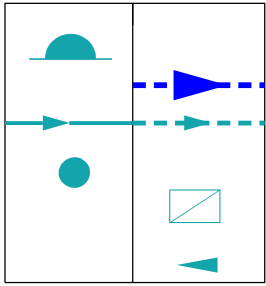


ZÁSOBOVÁNÍ VODOU

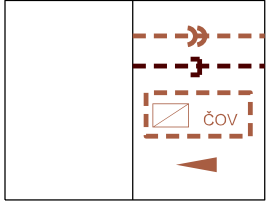
stav návrh



vodojem
vodovodní přivaděč
vodovodní zásobovací řady
vodní zdroj
úpravna vody
nápojná místa vodovodů (polohu zásobovacích řadů uvnitř zastavitelných ploch upřesní územní studie)

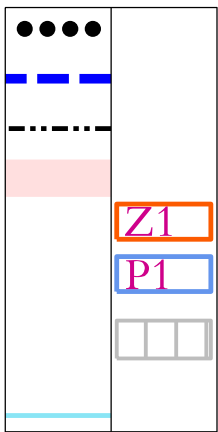
ODKANALIZOVÁNÍ

stav návrh



kanalizace splašková
kanalizace odlehčovací
čistírna odpadních vod
nápojná místa kanalizace (polohu kanalizačních stok uvnitř zastavitelných ploch upřesní územní studie)

INFORMATIVNÍ ÚDAJE



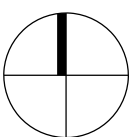
hranice katastrálních území
hranice řešeného území
hranice zastavěného území k 16.2.2017
zastavěné území k 16.2.2017
značení zastavitelných ploch
značení ploch přestavby
plochy ve kterých bude poloha sítí technické infrastruktury upřesněna územní studií
vodní toky v otevřeném korytě



MINISTERSTVO
PRO MÍSTNÍ
ROZVOJ ČR

"Územní plán Vrchy byl spolufinancován z prostředků
Ministerstva pro místní rozvoj"

S



| | | |
|---|---|-------------------------|
| POŘIZOVATEL: MěÚ Odry, odbor stavební úřad | | architekti KT |
| PROJEKTANT: KT architekti Ing. arch. Pavel Klein Kroftova 35, 616 00 Brno tel.: +420 605 944 569 e-mail: kta@iol.cz www.kt-arch.eu | Zodpovědný projektant: Ing. arch. Pavel Klein <i>Pavel Klein</i> Vypracoval: Ing. arch. Olga Kleinová Bc. Petra Figlovská | |
| DATUM ZPRACOVÁNÍ: 12/2019 | | Č. VÝKRESU: |
| VÝKRES: KONCEPCE TECHNICKÉ INFRASTRUKTURY VODNÍ HOSPODÁŘSTVÍ 1: 5 000 | | 1.2c |

ZÁZNAM O ÚČINNOSTI

Správní orgán, který územní plán vydal:

Zastupitelstvo obce Vrchy

Datum nabytí účinnosti:

Pořizovatel:

Městský úřad Odry, odbor stavební úřad

Oprávněná úřední osoba:

Ing. et Ing. Petr Skácel

Funkce:

vedoucí odboru stavební úřad MěÚ Odry:

Podpis:

(otisk úředního razítka)