





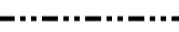






DŮVOD ZÁBORU ZEMĚDĚLSKÉHO PŮDNÍHO FONDU  
VYPLÝVAJÍCÍ Z ÚP VRCHY

	ZÁBORY ZEMĚDĚLSKÉHO PŮDNÍHO FONDU
	ZÁBORY VYVOLANÉ REALIZACÍ ÚSES, PROTIEROZNÍCH A KRAJINNÝCH ÚPRAV Plošné krajinné a protierozní opatření
	Zalesnění
	NÁVRHY NEVYVOLÁVAJÍCÍ ZÁBORY ZPF (PŘESTAVBOVÉ PLOCHY)
	PŘEVLÁDAJÍCÍ DRUH ZABÍRANÝCH POZEMKŮ plochy zahrad a sadů
	trvalé travní porosty
	orná půda
	zeleň
	ostatní plochy
	zastavěné plochy
	plochy lesní
	plochy přírodní

ZÁBORY POZEMKŮ URČENÝCH K PLNĚNÍ FUNKCE LESA

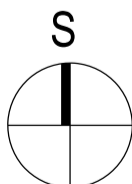
	PV veřejná prostranství
---	-------------------------

	KÓDY PLOCH, FUNKČNÍ VYUŽITÍ PLOCH BC bydlení v rodinných domech - čisté SV plochy smíšené obytné - venkovské RI rekreace - plochy staveb pro rodinnou rekreaci TI technická infrastruktura - inženýrské sítě DS dopravní infrastruktura - silniční VD výroba a skladování - drobná a řemeslná výroba PV veřejná prostranství
	hranice BPEJ
	bonitní půdně ekologická jednotka (BPEJ) třída ochrany zemědělského půdního fondu plochy II.třídy ochrany zemědělského půdního fondu
	
	INFORMATIVNÍ ÚDAJE zastavěné území k 16.2.2017
	hranice katastrálních území
	vodní toky
	vodní plochy
	investice do půdy (závlahy a odvodnění)



MINISTERSTVO  
PRO MÍSTNÍ  
ROZVOJ ČR

"Územní plán Vrchy byl spolufinancován z prostředků  
Ministerstva pro místní rozvoj"



POŘIZOVATEL: MěÚ Odry, odbor stavební úřad

PROJEKTANT: KT architekti  
Ing. arch. Pavel Klein  
Kroftova 35, 616 00 Brno  
tel.: +420 605 944 569  
e-mail: kta@iol.cz  
www.kt-arch.eu

Zodpovědný projektant:

Ing. arch. Pavel Klein *Pavel Klein*

Vypracoval:

Ing. arch. Olga Kleinová

Bc. Petra Figlovská

DATUM ZPRACOVÁNÍ: 12/2019

VÝKRES:

PŘEDPOKLÁDANÉ ZÁBORY PŮDNÍHO  
FONDU A PUPFL

1: 5 000

architekti  
**KT**

Č. VÝKRESU:

**II.2b**