

ÚZEMNÍ PLÁN TRNÁVKY

VÝKRES PŘEDPOKLÁDANÝCH ZÁBORŮ PŮDNÍHO FONDU



Stará Ves nad Ondřejnicí

Petřvald

Brušperk








Mošnov

Fryčovice




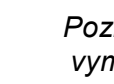
Skotnice

Kateřnice

ZÁKLADNÍ ČLENĚNÍ ÚZEMÍ A ORIENTAČNÍ ÚDAJE

-  Hranice řešeného území - shodně s hranicemi obce
-  Zastavěné území k 7. 3. 2016
-  Zastavitelné plochy a jejich označení
-  Plochy s navrženou změnou využití krajiny a jejich označení
-  Pozemky určené k plnění funkcí lesa
-  Bonitovaná půdně ekologická jednotka a její číselný kód a třída ochrany
-  Investice do půdy - plocha odvodněná

PŘEDPOKLÁDANÉ ZÁBORY PŮDNÍHO FONDU

-  Zábor zemědělské půdy II. třídy ochrany
-  Zábor zemědělské půdy III. třídy ochrany
-  Zábor zemědělské půdy IV. třídy ochrany
-  Zábor pozemků určených k plnění funkcí lesa

Pozn.: Plochy s navrženou změnou využití krajiny K1 až K6 vymezené pro účely ÚSES se z hlediska záborů půdního fondu nevyhodnocují

0 50 100 200 300 400 500 m

Územní plán Trnávky byl spolufinancován z prostředků Ministerstva pro místní rozvoj

VÝKRES PŘEDPOKLÁDANÝCH ZÁBORŮ PŮDNÍHO FONDU

Osoba oprávněná k projektové činnosti ve výstavbě: Ing. arch. Jana Benešová číslo autorizace 01 504		Zhotovitel: ING. ARCH. JANA BENEŠOVÁ, ATELIER URBI
Projektanti: Ing. arch. Jana Benešová Ing. Štěpán Malach	Projektant ÚSES: Ing. Štěpán Malach	Talichova 39, 623 00 Brno tel.: 547 221 410 atelier-urbi@volny.cz
Objednatel: Obec Trnávka	Pořizovatel: Městský úřad Kopřivnice	Datum: 15. 3. 2017 Měřítko: 1 : 5 000
Akce: ÚZEMNÍ PLÁN TRNÁVKY ODŮVODNĚNÍ NÁVRHU ÚZEMNÍHO PLÁNU		Číslo paré: II/6