












ZMĚNA Č. 3 ÚZEMNÍHO PLÁNU OBCE ČERMNÁ VE SLEZSKU

1. VÝKRES ŠIRŠÍCH VZTAHŮ

1 : 25 000

LEGENDA ZMĚNY č. 3 (SE DOPLŇUJE O) :

STAV	NÁVRH
	ZM 31/1 POŘADOVÉ ČÍSLO ZMĚNY Č. 3
	RADIORELÉOVÁ TRASA
	HRANICE ZÁJMOVÉHO ÚZEMÍVOJENSKÉHO ÚJEZDU LIBAVÁ
	HRANICE LETECKÉHO KORIDORU
	SDĚLOVACÍ OPTICKÝ KABEL
	SDĚLOVACÍ METALICKÝ KABEL
	PLYNOVOD STL
	PLYNOVOD VTL
	REGULAČNÍ STANICE PLYNU VTL/STL/NTL
	VODOVOD
	RUŠENÝ JEV

ZPRACOVATEL: Ing. arch. Jan Kovář - JK ATELIER



17. listopadu 21, 747 06 Opava 6

IČO: 13601211, DIČ: CZ480725200

tel./fax.: 553711334

číslo autorizace: ČKA: 00182