

U staré školky

ZMĚNA Č. 3 ÚZEMNÍHO PLÁNU OBCE ČERMNÁ VE SLEZSKU




2. KOMPLEXNÍ URBANISTICKÝ NÁVRH S PRVKY REGULACE A MÚSES 1: 5000 (KOORDINAČNÍ VÝKRES)

Na svatoňovickém

P 34

ZM 3/2

LEGENDA ZMĚNY č. 3 (SE DOPLŇUJE O):

- | | | |
|--|--------|---|
| STAV | NÁVRH | POŘADOVÉ ČÍSLO ZMĚNY Č. 3 |
| arský les | ZM 3/1 | RADIORELEOVÁ TRASA |
|  | | HRANICE ZÁJMOVÉHO ÚZEMÍVOJENSKÉHO ÚJEZDU LIBAVÁ |
|  | | HRANICE LETECKÉHO KORIDORU |
|  | | |

Na mlýnském

U
CHATOVÉ
OSADY

P 33

4

ČERMNÁ VE SLEZSKU