
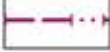









ÚZEMNÍ PLÁN BRUNTÁL - NÁVRH

VÝKRES ZÁKLADNÍHO ČLENĚNÍ ÚZEMÍ - LEGENDA

-  HRANICE OBCE (TOTOŽNÁ S HRANICÍ ŘEŠENÉHO ÚZEMÍ)
-  HRANICE ZASTAVĚNÉHO ÚZEMÍ K 062007
-  ZASTAVĚNÉ ÚZEMÍ K 062007
-  ZASTAVITELNÉ PLOCHY S OZNAČENÍM ZPŮSOBU JEJICH VYUŽITÍ (PŘÍSLUŠNÝM KÓDEM V ČERVENÉ BARVĚ)
-  PLOCHY PŘESTAVBY S OZNAČENÍM ZPŮSOBU JEJICH VYUŽITÍ (PŘÍSLUŠNÝM KÓDEM V MODRÉ BARVĚ)

-  PLOCHY ÚZEMNÍCH REZERV S OZNAČENÍM ZPŮSOBU JEJICH VYUŽITÍ (PŘÍSLUŠNÝM KÓDEM VE FIALOVÉ BARVĚ)
-  PLOCHY ÚZEMNÍCH REZERV PRO VODOHOSPODÁŘSKÉ STAVBY
-  PLOCHY A KORIDORY, VE KTERÝCH JE PROVĚŘENÍ ZMĚN JEJICH VYUŽITÍ ÚZEMNÍ STUDII PODMÍNKOU PRO ROZHODOVÁNÍ
-  ČLENĚNÍ PLOCH SMÍŠENÝCH KORIDORŮ NA LOGICKÉ CELKY

Poznámky:
TATO LEGENDA JE NEDÍLNOU SOUČÁSTÍ VÝKRESU

č. I.B.1. VÝKRES ZÁKLADNÍHO ČLENĚNÍ ÚZEMÍ

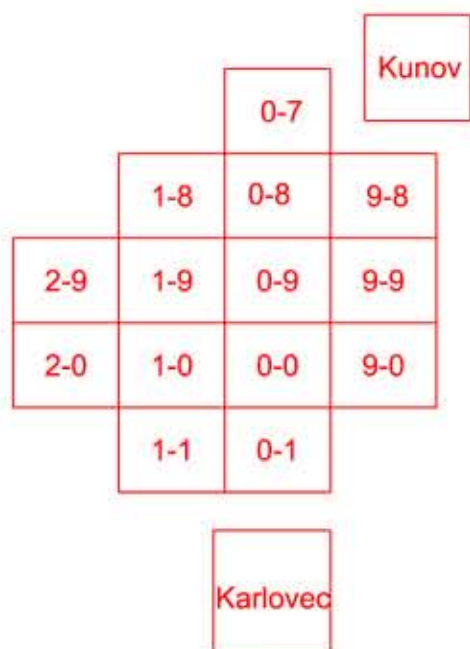
Vysvětlivky k významu kódů příslušných ploch - viz. textová část I.A.3.

Zakreslená poloha doplnění polohopisu je pouze přibližná a informativní a nenahrazuje přesné zaměření katastrálním úřadem!

Jako podklad byly použity digitální katastrální mapy, které poskytlo město Bruntál.

Souřadnicový systém JTSK

Výkres se skládá ze 14 mapových sekcí a dvou účelově sestavených mapových listů.



 ING. ARCH. JAROSLAV HALUZA	
Hynaisova 3, OSTRAVA - MARIÁNSKÉ HORY, PSČ 70900, tel/fax 596 621 003, IČO 44745729	
OBEC	BRUNTÁL
POŘIZOVATEL	MĚSTSKÝ ÚŘAD BRUNTÁL-ODBOR VÝSTAVBY A ÚP
VYPRACOVAL	ING.ARCH. J. HALUZA
DIGITALIZACE : P.MAREN, Z.LOJKOVÁ	
ZAK. ČÍSLO	0409
DATUM	1 : 5000
MĚŘÍTKO	I.B.1.
ČÍS. VÝKRESU	