

# ÚZEMNÍ PLÁN BRUNTÁL - NÁVRH

## HLAVNÍ VÝKRES - LEGENDA

STABILIZOVANÝ STAV      NÁVRH ZMĚN  
ZASTAVITELNÉ PLOCHY      PLOCHY PŘESTAVBY

### PLOCHY S ROZDÍLNÝM ZPŮSOBEM VYUŽITÍ

#### PLOCHY BYDLENÍ

			PLOCHY BYDLENÍ(BEZ ROZLIŠENÍ)(B)
			PLOCHY BYDLENÍ INDIVIDUÁLNÍHO (BI)
			PLOCHY BYDLENÍ HROMADNÉHO (BH)

#### PLOCHY REKREACE

			PLOCHY HROMADNÉ REKREACE (RH)
			PLOCHY RODINNÉ INDIVIDUÁLNÍ REKREACE- CHATOVÉ OSADY (RI)
			PLOCHY RODINNÉ INDIVIDUÁLNÍ REKREACE - ZAHŘÁDKÁŘSKÉ OSADY (RZ)

#### VEŘEJNÁ INFRASTRUKTURA

##### PLOCHY OBČANSKÉHO VYBAVENÍ

			PLOCHY VEŘEJNÉ VYBAVENOSTI (OV)
			PLOCHY VEŘEJNÝCH POHŘEBIŠŤ A SOUVISEJÍCÍCH SLUŽEB (OH)
			PLOCHY KOMERČNÍCH ZAŘÍZENÍ (OK)
			PLOCHY TĚLOVÝCHOVY A SPORTU (OS)

##### PLOCHY A KORIDORY DOPRAVNÍ INFRASTRUKTURY

			PLOCHY A KORIDORY DOPRAVNÍ INFRASTRUKTURY (D)
			PLOCHY SILNIČNÍ DOPRAVY (DS)
			PLOCHY DRÁŽNÍ DOPRAVY (DZ)

##### PLOCHY A KORIDORY TECHNICKÉ INFRASTRUKTURY

			PLOCHY A KORIDORY TECHNICKÉ INFRASTRUKTURY (T)
			PLOCHY PRO VODNÍ HOSPODÁŘSTVÍ (TV)
			PLOCHY PRO ENERGETIKU (TE)
			PLOCHY TECHNICKÉHO ZABEZPEČENÍ OBCE (TO)

##### PLOCHY VEŘEJNÝCH PROSTRANSTVÍ (P)

			PLOCHY SMÍŠENÉ OBYTNÉ (SO)
			PLOCHY SMÍŠENÉ VÝROBNÍ (SP)
			KORIDORY SMÍŠENÉ BEZ ROZLIŠENÍ (SK)

##### PLOCHY VÝROBY A SKLADOVÁNÍ

			PLOCHY PRŮMYSLOVÉ VÝROBY A SKLADŮ (VP)
			PLOCHY DROBNÉ VÝROBY A VÝROBNÍCH SLUŽEB (VD)
			PLOCHY ZEMĚDĚLSKÉ A LESNICKÉ VÝROBY (VZ)

##### PLOCHY VODNÍ A VODOHOSPODÁŘSKÉ

			PLOCHY VODNÍ A VODOHOSPODÁŘSKÉ (W)
			PLOCHY VODNÍ A VODOHOSPODÁŘSKÉ (W) - VODNÍ TOK OTEVŘENÉHO PROFILU
			PLOCHY VODNÍ A VODOHOSPODÁŘSKÉ (W) - VODNÍ TOK UZAVŘENÉHO PROFILU

Poznámky:  
TATO LEGENDA JE NEDÍLNOU SOUČÁSTÍ VÝKRESU

### Č. I.B.2. Hlavní výkres

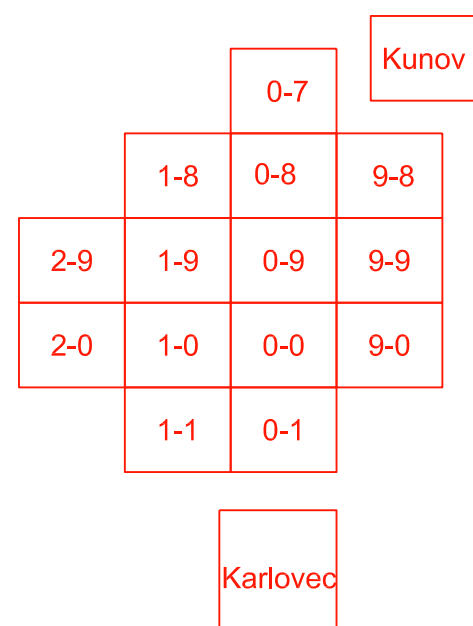
Vysvětlivky k významu kódů příslušných ploch - viz. textová část I.A.3.

Zakreslená poloha doplnění polohopisu je pouze přibližná a informativní a nenahrazuje přesné zaměření katastrálním úřadem!

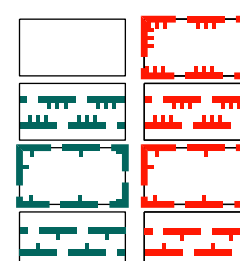
Jako podklad byly použity digitální katastrální mapy , které poskytlo město Bruntál.

Souřadnicový systém JTSK

Výkres se skládá ze 14 mapových sekcí a dvou účelově sestavených mapových listů.



STABILIZOVANÝ STAV      NÁVRH ZMĚN

#### PLOCHY SÍDELNÍ ZELENĚ

PLOCHY PARKŮ, HISTORICKÝCH ZAHRAD (ZP)  
PLOCHY ZELENĚ OSTATNÍ SPECIFICKÉ (ZX)

#### PLOCHY KRAJINNÉ ZELENĚ (KZ)

#### PLOCHY PŘÍRODNÍ (PP)

#### PLOCHY ZEMĚDĚLSKÉ (Z)

#### PLOCHY LESNÍ (L)

#### PLOCHY SMÍŠENÉ NEZASTAVĚNÉHO ÚZEMÍ

PLOCHY KRAJINNÉ SMÍŠENÉ SE SPORTOVNÍM VYUŽITÍM (NS)

#### NÁVRH NA ZMĚNU REŽIMU VE VYUŽITÍ ÚZEMÍ

PLOCHY A KORIDORY ÚZEMNÍCH REZERV S OZNAČENÍM ZPŮSOBU JEJICH VYUŽITÍ (PŘÍSLUŠNÝM KÓDEM VE FIALOVÉ BARVĚ)

PLOCHY A KORIDORY VE KTERÝCH JE PROVĚŘENÍ ZMĚN JEJICH VYUŽITÍ ÚZEMNÍ STUDII PODMÍNKOU PRO ROZHODOVÁNÍ

#### PLOCHY PRO ÚZEMNÍ SYSTÉM EKOLOGICKÉ STABILITY

NADREGIONÁLNÍ BIOCENTRUM

NADREGIONÁLNÍ BIODOR

LOKÁLNÍ BIOCENTRUM

LOKÁLNÍ BIODOR

#### JEVY OSTATNÍ

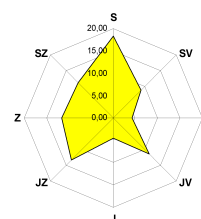
HRANICE OBCE (TOTOŽNÁ S HRANICÍ ŘEŠENÉHO ÚZEMÍ)

HRANICE ZASTAVĚNÉHO ÚZEMÍ K 062007

ČLENĚNÍ KORIDORU SMÍŠENÝCH NA LOGICKÉ CELKY

OCHRANNÉ PÁSMA HRBITOVA

PÁSMA OCHRANY PROSTŘEDÍ ČOV DLE TNV759011



		<b>ING. ARCH. JAROSLAV HALUZA</b>	
Hynaisova 3, OSTRAVA - MARIÁNSKÉ HORY, PSČ 70900, tel/fax 596 621 003, IČO 44745729			
OBEC	BRUNTÁL		
POŘIZOVATEL	MĚSTSKÝ ÚŘAD BRUNTÁL - ODBOR VÝSTAVBY A ÚP		
VYPRACOVAL	ING.ARCH. J. HALUZA, UDI MORAVA SPOL.S R.O.		
	ING. A. KIMLOVÁ, ARKO SPOL.S R.O.		
	RNDR. L. BUREŠ		
	DIGITALIZACE : Z. LOJKOVÁ, P. MAREN		
ZAK. ČÍSLO		0409	
DATUM		1 : 5000	
MĚŘÍTKO		I.B.2.	
ČÍS. VÝKRESU			