

ÚZEMNÍ PLÁN BRUNTÁL - NÁVRH

VÝKRES PŘEDPOKLÁDANÝCH ZÁBORŮ PŮDNÍHO FONDU - LEGENDA

	HRANICE OBCE
	HRANICE INTRAVILÁNU K 1.9. 1966
	HRANICE ZASTAVĚNÉHO ÚZEMÍ
	HRANICE BONITNÍCH PŮDNĚ EKOLOGICKÝCH JEDNOTEK - BPEJ
	50 m VZDÁLENOST OD OKRAJE POZEMKŮ URČENÝCH K PLNĚNÍ FUNKCE LESA
	OHRANIČENÍ PLOCH PRO ÚSES - LOKÁLNÍ BIOKORIDOR - STAV
	OHRANIČENÍ PLOCH PRO ÚSES - LOKÁLNÍ BIOKORIDOR - NÁVRH
	OHRANIČENÍ PLOCH PRO ÚSES - LOKÁLNÍ BIOCENTRUM
	OHRANIČENÍ PLOCH PRO ÚSES - LOKÁLNÍ BIOCENTRUM - NÁVRH
	OHRANIČENÍ PLOCH PRO ÚSES - REGIONÁLNÍ BIOKORIDOR - STAV
	OHRANIČENÍ PLOCH PRO ÚSES - REGIONÁLNÍ BIOKORIDOR - NÁVRH
	OHRANIČENÍ PLOCH PRO ÚSES - NADREGIONÁLNÍ BIOCENTRUM - NÁVRH
	OHRANIČENÍ PLOCH K ZÁBORU - NÁVRH
	ORNÁ PŮDA
	ZAHRADY
	TRVALÉ TRAVNÍ POROSTY - TTP
	LESNÍ POZEMKY
	NEZEMĚDĚLSKÉ POZEMKY
	ODVODNĚNÉ POZEMKY
	OZNAČENÍ LOKÁLNÍHO BIOKORIDORU
	OZNAČENÍ LOKÁLNÍHO BIOCENTRA
	OZNAČENÍ REGIONÁLNÍHO BIOKORIDORU

B	PLOCHY BYDLENÍ
BI	PLOCHY BYDLENÍ INDIVIDUÁLNÍHO
RH	PLOCHY BYDLENÍ HROMADNÉHO
RH	PLOCHY HROMADNÉ REKREACE
RI	PLOCHY RODINNÉ INDIVIDUÁLNÍ REKREACE-CHATOVÉ LOKALITY
RZ	PLOCHY RODINNÉ INDIVIDUÁLNÍ REKREACE-ZAHRADKÁŘSKÉ OSADY
OK	PLOCHY KOMERČNÍCH ZAŘÍZENÍ
DS	PLOCHY SILNIČNÍ DOPRAVY
D	PLOCHY A KORIDORY DOPRAVNÍ INFRASTRUKTURY
T	PLOCHY A KORIDORY TECHNICKÉ INFRASTRUKTURY
SO	PLOCHY SMÍŠENÉ OBYTNÉ
SP	PLOCHY SMÍŠENÉ VÝROBNÍ
SK	KORIDORY SMÍŠENÉ BEZ ROZLIŠENÍ
VP	PLOCHY PRŮMYSLOVÉ VÝROBY A SKLADŮ
VD	PLOCHY DROBNÉ VÝROBY A VÝROBNÍCH SLUŽEB
ZX	PLOCHY ZELENĚ OSTATNÍ A SPECIFICKÉ
KZ	PLOCHY KRAJINNÉ ZELENĚ
NR	PLOCHY KRAJINNÉ SMÍŠENÉ S REKREAČNÍM VYUŽITÍM
W	PLOCHY VODNÍ A VODOHOSPODÁŘSKÉ
Z1	OZNAČENÍ ZASTAVITELNÝCH PLOCH
P1	OZNAČENÍ PLOCH PŘESTAVBY
8.48.11	KÓD BPEJ
IV	TŘÍDA OCHRANY ZEMĚDĚLSKÝCH POZEMKŮ

TATO LEGENDA JE NEDÍLNOU SOUČÁSTÍ VÝKRESU

č. II.B.3. VÝKRES PŘEDPOKLÁDANÝCH ZÁBORŮ PŮDNÍHO FONDU

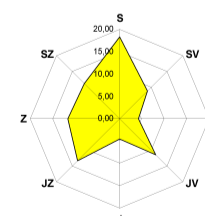
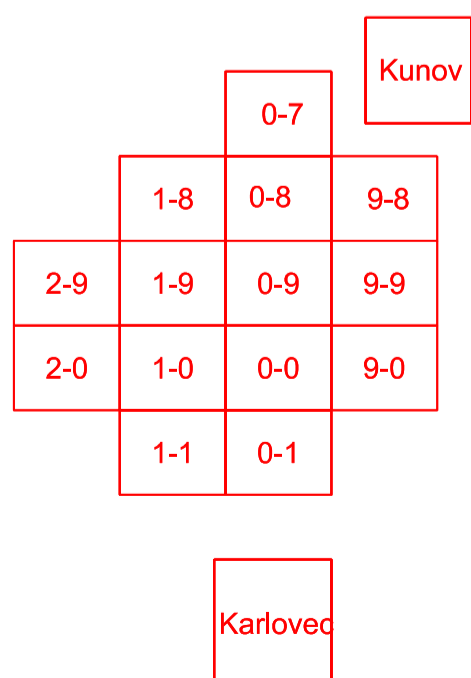
Vysvětlivky k označení ploch - viz. textová část.I.A.3.

Zakreslená poloha doplnění polohopisu je pouze přibližná a informativní a nenahrazuje přesné zaměření katastrálním úřadem!

Jako podklad byly použity digitální katastrální mapy , které poskytlo město Bruntál.

Souřadnicový systém JTSK


Výkres se skládá ze 13 mapových sekcí a dvou účelově sestavených mapových listů.



ING. ARCH. JAROSLAV HALUZA

Hynaisova 3, OSTRAVA - MARIÁNSKÉ HORY, PSČ 70900, tel/fax 596 621 003, IČO 44745729

OBEC	BRUNTÁL
POŘIZOVATEL	MĚSTSKÝ ÚŘAD BRUNTÁL-ODBOR VÝSTAVBY A ÚP
VYPRACOVAL	LIBUŠE FRANČIKOVÁ



ZAK. ČÍSLO	0409
DATUM	1 : 5000
MĚŘÍTKO	II.B.3.
ČÍS. VÝKRESU	