

ÚZEMNÍ PLÁN BRUNTÁL


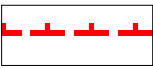






ZMĚNA Č. 3

NÁVRH PRO VEŘEJNÉ PROJEDNÁNÍ

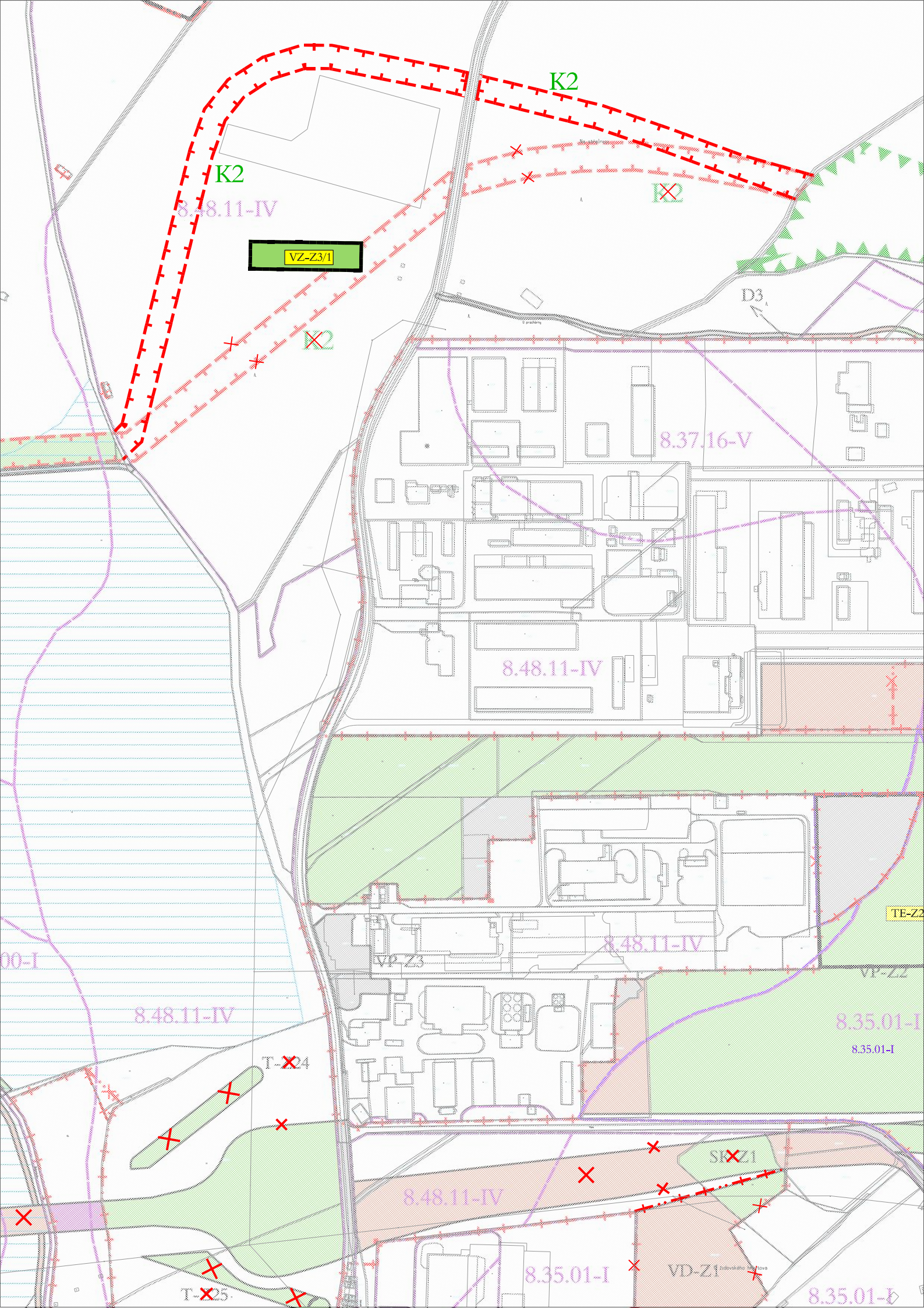
II.B.3. VÝKRES PŘEDPOKLÁDANÝCH ZÁBORŮ PŮDNÍHO FONDU

1 : 5 000

LEGENDA ZMĚNY Č. 3

	HRANICE ZASTAVĚNÉHO ÚZEMÍ K 1. 7. 2019
	OHRANIČENÍ PLOCH PRO ÚSES - LOKÁLNÍ BIOKORIDOR - NÁVRH
	OHRANIČENÍ PLOCH PRO ÚSES - LOKÁLNÍ BIOCENTRUM - STAV
	OHRANIČENÍ PLOCH K ZÁBORU - NÁVRH
	LESY
	OZNAČENÍ LOKÁLNÍHO BIOKORIDORU
	OZNAČENÍ LOKÁLNÍHO BIOCENTRA
	PLOCHY ZEMĚDĚLSKÉ A LESNICKÉ VÝROBY
	RUŠENÉ ZÁMĚRY A JEVY

PODTISK - PLATNÝ ÚZEMNÍ PLÁN BRUNTÁL PO VYDÁNÍ ZMĚNY Č. 2



K2

K2

8.48.11-IV

VZ-Z3/1

D3

8.37.16-V

8.48.11-IV

8.48.11-IV

8.48.11-IV

T-X24

8.35.01-I

8.35.01-I

8.48.11-IV

SZ-Z1

8.35.01-I

VD-Z1

T-X25

8.35.01-I

TE-Z2

