

# ÚZEMNÍ PLÁN BRUNTÁL - NÁVRH

## VÝKRES ZÁKLADNÍHO ČLENĚNÍ ÚZEMÍ - LEGENDA

	HRANICE OBCE (TOTOŽNÁ S HRANICÍ ŘEŠENÉHO ÚZEMÍ)		PLOCHY ÚZEMNÍCH REZERV S OZNAČENÍM ZPŮSOBU JEJICH VYUŽITÍ (PŘÍSLUŠNÝM KÓDEM VE FIALOVÉ BARVĚ)
	HRANICE ZASTAVĚNÉHO ÚZEMÍ K 062007		PLOCHY ÚZEMNÍCH REZERV PRO VODOHOSPODÁŘSKÉ STAVBY
	ZASTAVĚNÉ ÚZEMÍ K 062007		PLOCHY A KORIDORY, VE KTERÝCH JE PROVĚŘENÍ ZMĚN JEJICH VYUŽITÍ ÚZEMNÍ STUDIÍ PODMÍNKOU PRO ROZHODOVÁNÍ
	ZASTAVITELNÉ PLOCHY S OZNAČENÍM ZPŮSOBU JEJICH VYUŽITÍ (PŘÍSLUŠNÝM KÓDEM V ČERVENÉ BARVĚ)		ČLENĚNÍ PLOCH SMÍŠENÝCH KORIDORŮ NA LOGICKÉ CELKY
	PLOCHY PŘESTAVBY S OZNAČENÍM ZPŮSOBU JEJICH VYUŽITÍ (PŘÍSLUŠNÝM KÓDEM V MODRÉ BARVĚ)		

Poznámky:  
TATO LEGENDA JE NEDÍLNOU SOUČÁSTÍ VÝKRESU

### č. I.B.1. VÝKRES ZÁKLADNÍHO ČLENĚNÍ ÚZEMÍ

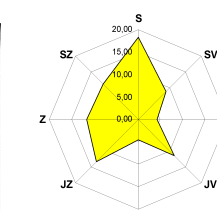

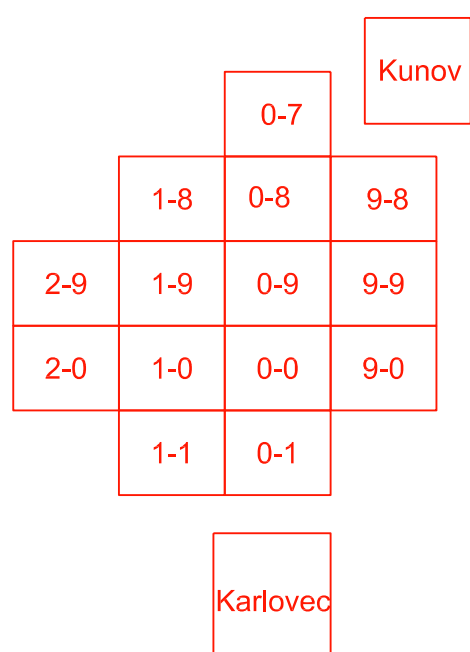
Vysvětlivky k významu kódů příslušných ploch - viz. textová část I.A.3.

Zakreslená poloha doplnění polohopisu je pouze přibližná a informativní a nenahrazuje přesné zaměření katastrálním úřadem!

Jako podklad byly použity digitální katastrální mapy , které poskytlo město Bruntál.

Souřadnicový systém JTSK

Výkres se skládá ze 14 mapových sekcí a dvou účelově sestavených mapových listů.



		<b>ING. ARCH. JAROSLAV HALUZA</b>	
Hynaisova 3, OSTRAVA - MARIÁNSKÉ HORY, PSČ 70900, tel/fax 596 621 003, IČO 44745729			
OBEC	BRUNTÁL		
POŘIZOVATEL	MĚSTSKÝ ÚŘAD BRUNTÁL-ODBOR VÝSTAVBY A ÚP		
VYPRACOVAL	ING.ARCH. J. HALUZA		
DIGITALIZACE : P.MAREN, Z.LOJKOVÁ		ZAK. ČÍSLO	0409
		DATUM	1 : 5000
		MĚŘÍTKO	I.B.1.
		ČÍS. VÝKRESU	