







# ÚZEMNÍ PLÁN BRUNTÁL

## ZMĚNA Č. 3

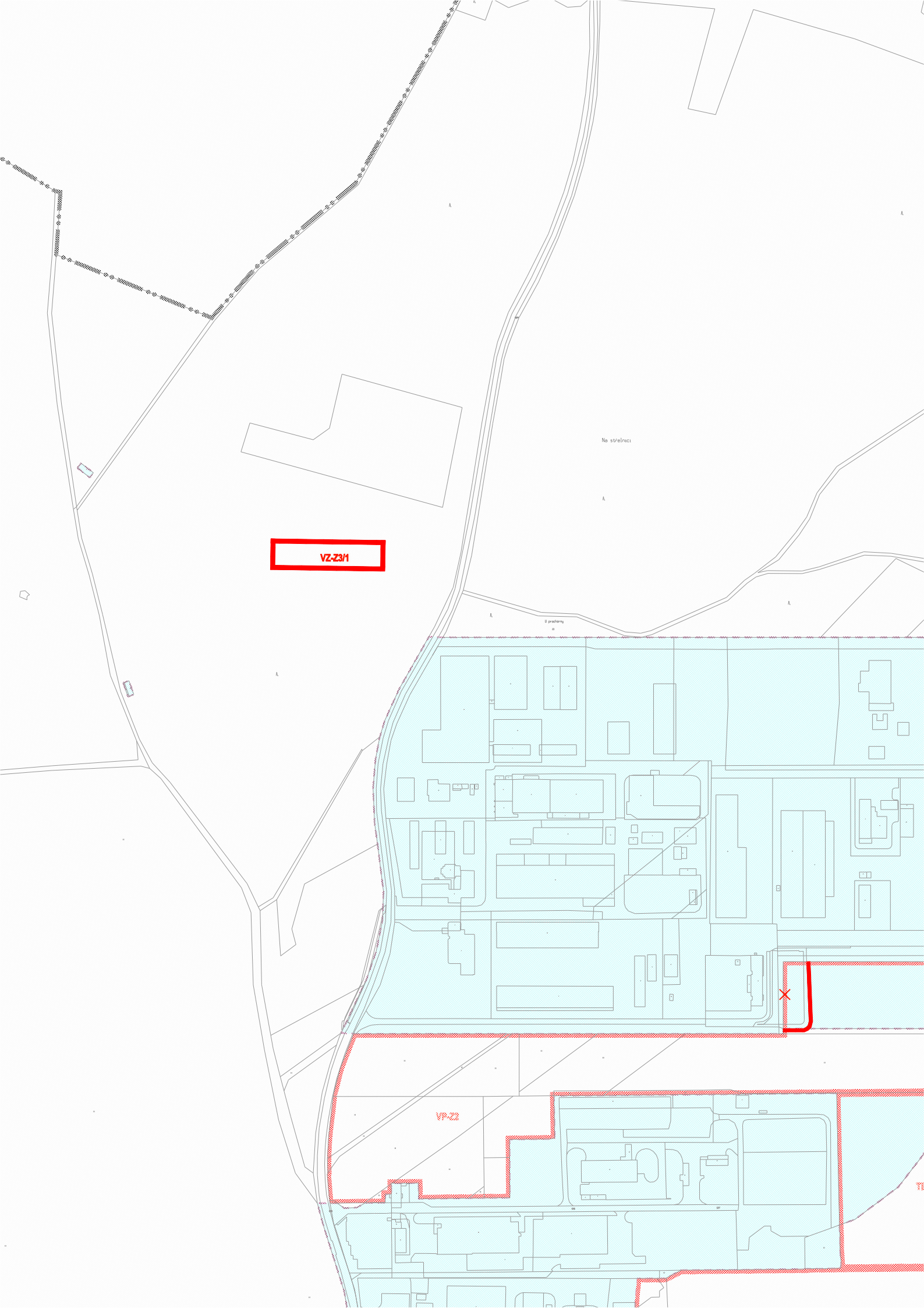
I.B.1. VÝKRES ZÁKLADNÍHO ČLENĚNÍ ÚZEMÍ

1 : 5 000

### LEGENDA ZMĚNY Č. 3

	HRANICE ZASTAVĚNÉHO ÚZEMÍ K 1. 7. 2019
	ZASTAVĚNÉ ÚZEMÍ K 1. 7. 2019
	ZASTAVITELNÉ PLOCHY S OZNAČENÍM ZPŮSOBU JEJICH VYUŽITÍ (PŘÍSLUŠNÝM KÓDEM V ČERVENÉ BARVĚ)
	PLOCHY PŘESTAVBY S OZNAČENÍM ZPŮSOBU JEJICH VYUŽITÍ (PŘÍSLUŠNÝM KÓDEM V MODRÉ BARVĚ)
	PLOCHY A KORIDORY, VE KTERÝCH JE ROZHODOVÁNÍ O ZMĚNÁCH V ÚZEMÍ PODMÍNĚNO ZPRACOVÁNÍM ÚZEMNÍ STUDIE
	RUŠENÉ ZÁMĚRY A JEVY

PODTISK - PLATNÝ ÚZEMNÍ PLÁN BRUNTÁL PO VYDÁNÍ ZMĚNY Č. 2



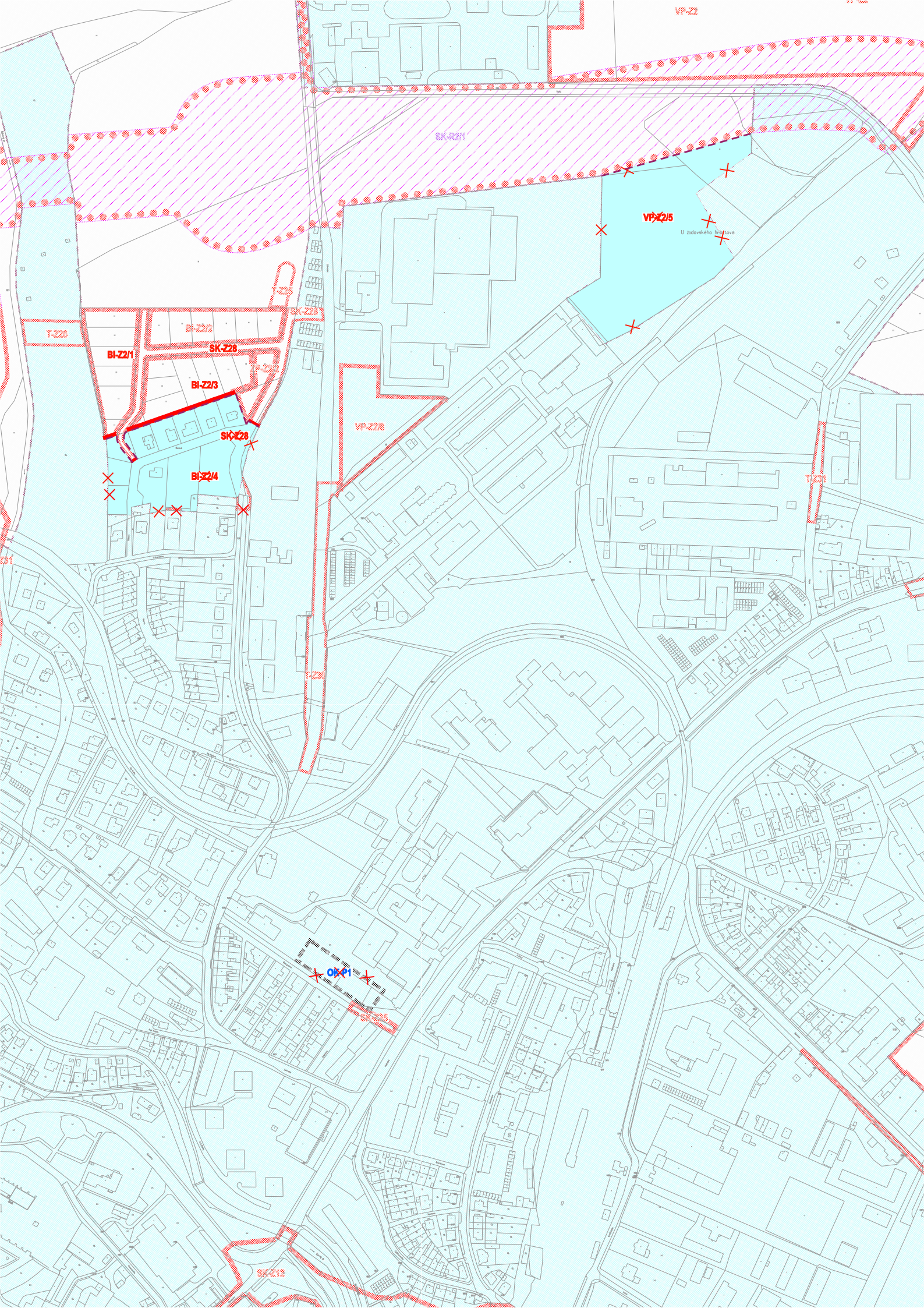
VZ-Z31

No strelmici

U prostornosti

VP-Z2

X



VP-Z2

SK-Z21

VP-Z25

U Zidovskemu listu

T-Z28

BI-Z22

SK-Z23

BI-Z21

SK-Z26

BI-Z23

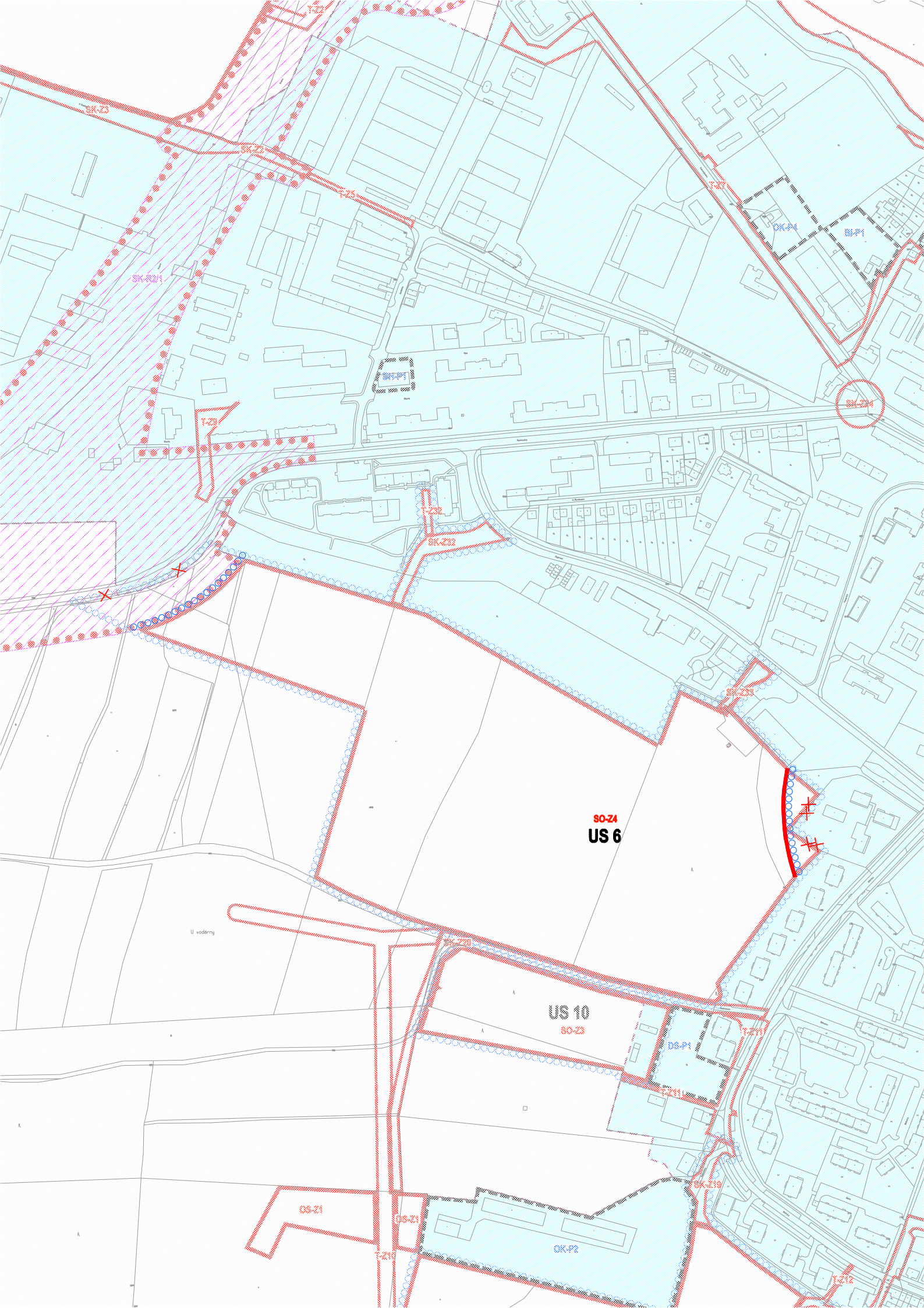
SK-Z28

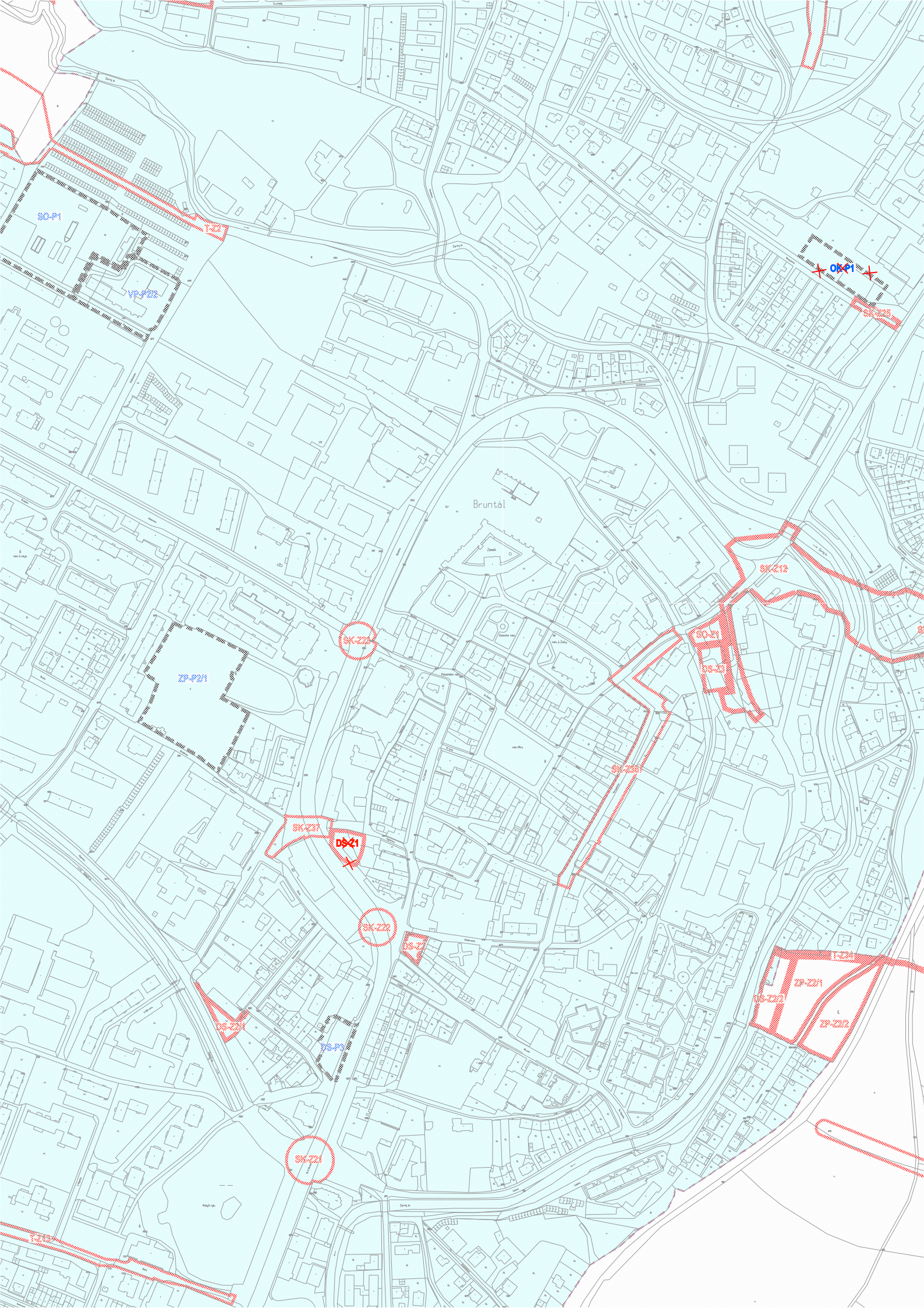
BI-Z24

VP-Z28

SK-Z20

SK-Z12





83-21

VP-22

OK-21

83-22

Bruntál

ZP-21

83-22

83-212

83-21

83-21

83-23

D9-21

83-21

83-22

83-2

1-21

ZP-21

83-22

ZP-22

83-21

1-21