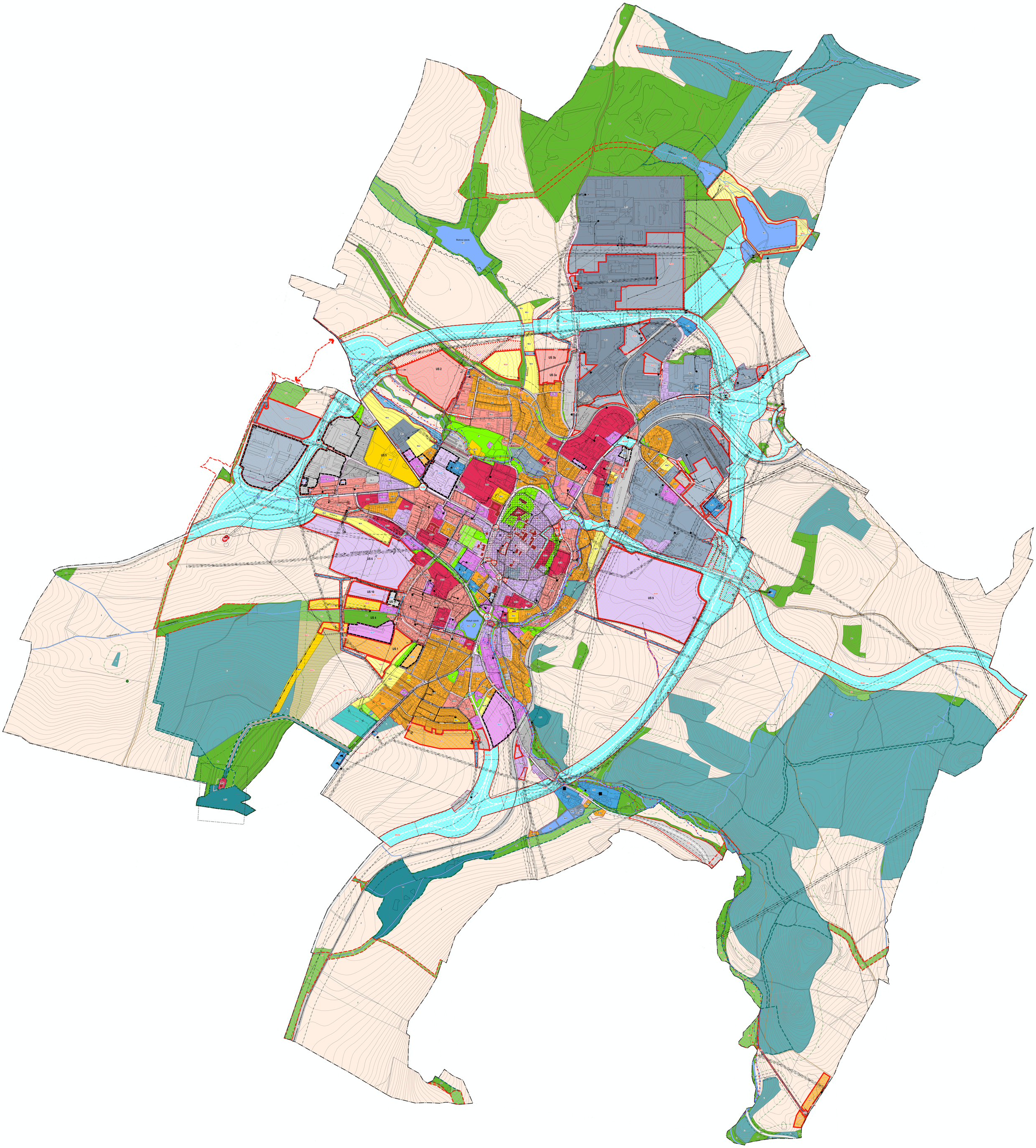
Bukový rybník
US 8
US 2
US 3b
US 3a
US 5
US 6
US 10
US 11
US 4
US 1
US 9
Kozlový rybník

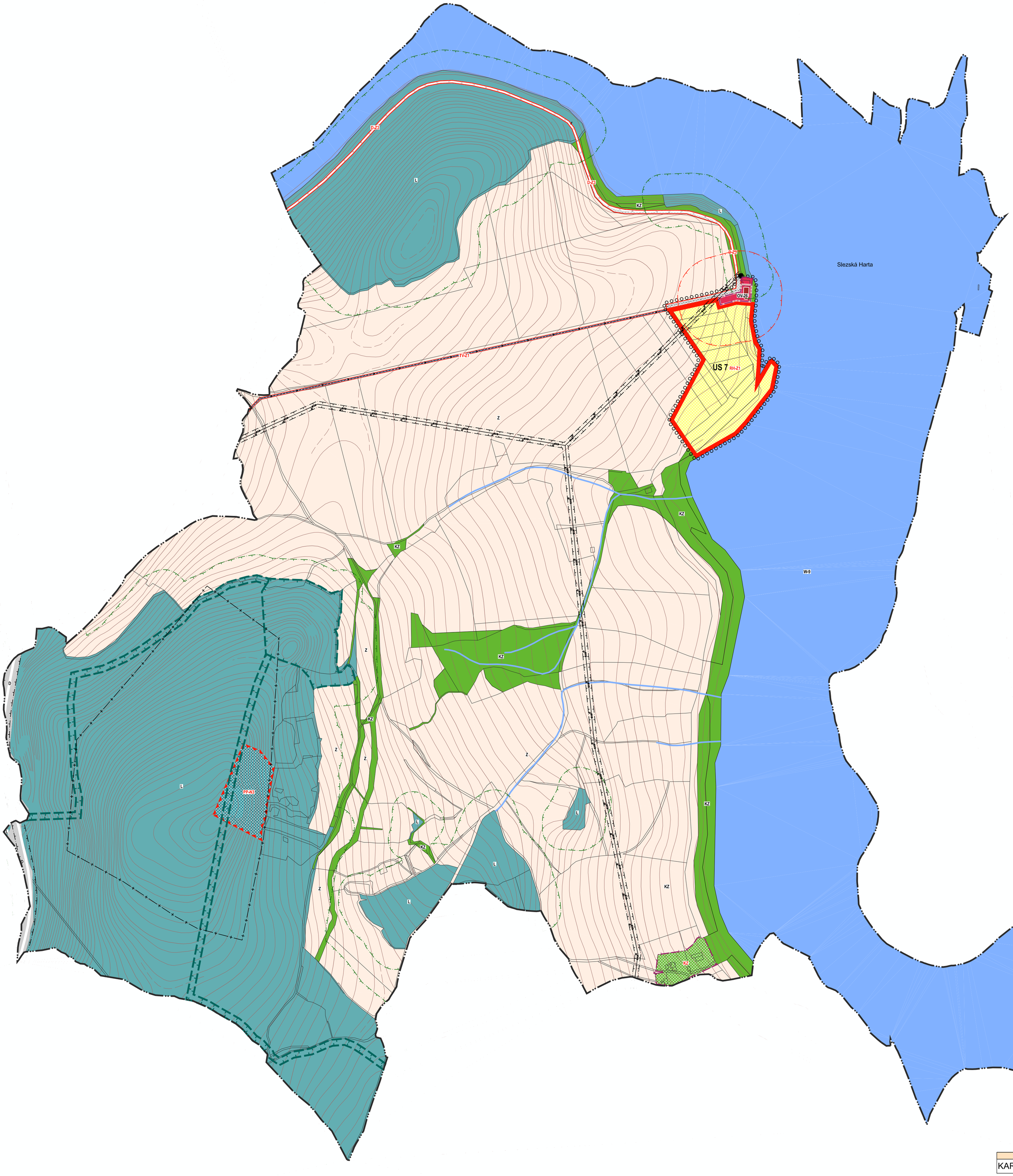

Územní plán Bruntál - návrh

KARLOVEC II.B.1.

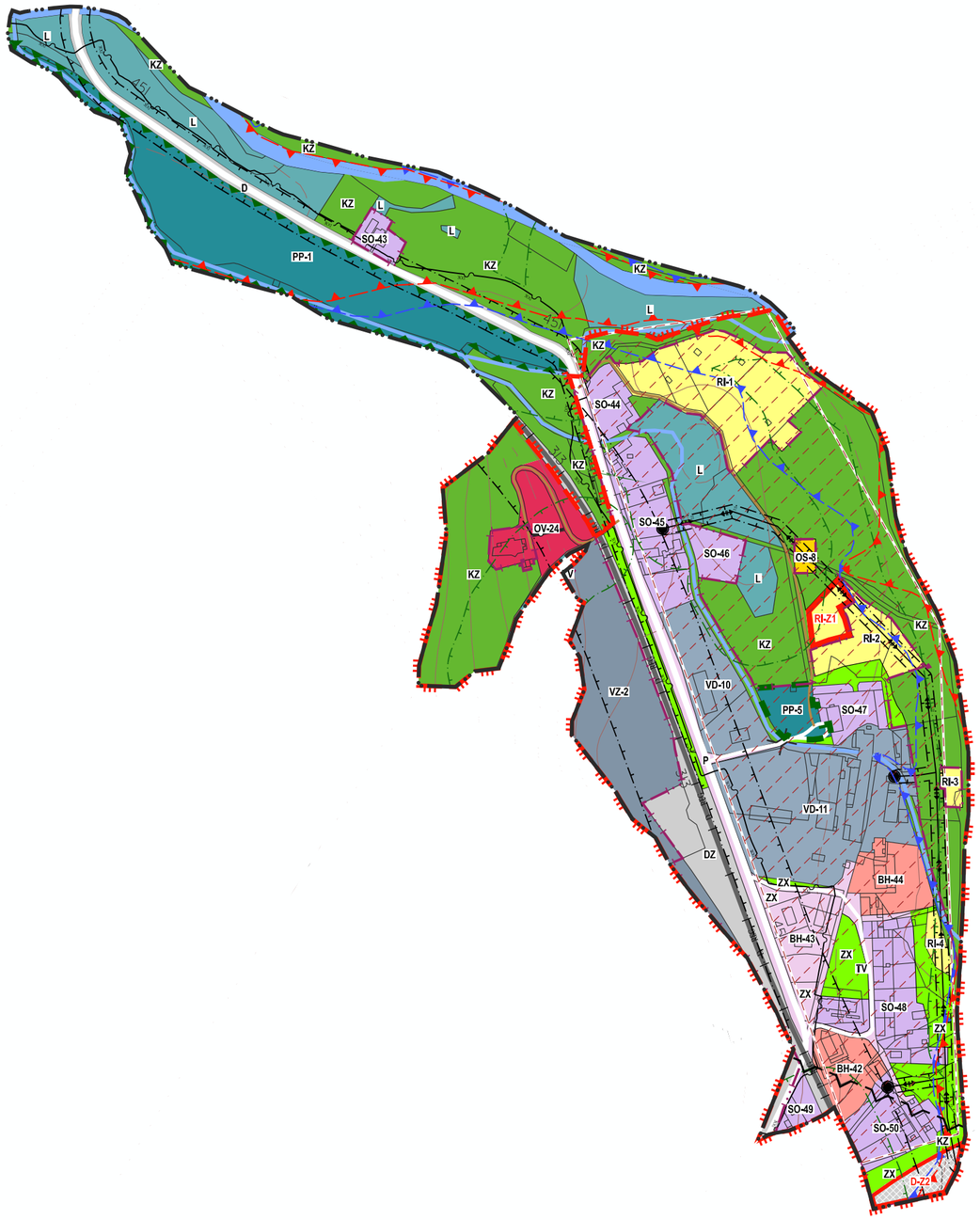

Územní plán Brumtál - návrh

KUNOV | II.B.1.

ÚZEMNÍ PLÁN BRUNTÁL - NÁVRH

KOORDINAČNÍ VÝKRES - LEGENDA

STABILIZOVANÝ STAV	NÁVRH ZMĚN: ZASTAVITELNÉ PLOCHY	NÁVRH ZMĚN: PLOCHY PŘESTAVBY	
			HRANICE ZASTAVĚNÉHO ÚZEMÍ K 062007
			PLOCHY S ROZDÍLNÝM ZPŮSOBEM VYUŽITÍ
			PLOCHY BYDLENÍ
	B-Z..		PLOCHY BYDLENÍ(BEZ ROZLIŠENÍ)(B)
BI-..	BI-Z..	BI-P..	PLOCHY BYDLENÍ INDIVIDUÁLNÍHO (BI)
BH-..		BH-P..	PLOCHY BYDLENÍ HROMADNÉHO (BH)
			PLOCHY REKREACE
	RH-Z..		PLOCHY HROMADNÉ REKREACE (RH)
RI-..	RI-Z..		PLOCHY RODINNÉ INDIVIDUÁLNÍ REKREACE- CHATOVÉ OSADY (RI)
RZ-..	RZ-Z..		PLOCHY RODINNÉ INDIVIDUÁLNÍ REKREACE - ZAHRÁDKÁŘSKÉ OSADY (RZ)
			VEŘEJNÁ INFRASTRUKTURA
			PLOCHY OBČANSKÉHO VYBAVENÍ
OV-..			PLOCHY VEŘEJNÉ VYBAVENOSTI (OV)
OH-..			PLOCHY VEŘEJNÝCH POHŘEBIŠŤ A SOUVISEJÍCÍCH SLUŽEB (OH)
OK-..	OK-Z..	OK-P..	PLOCHY KOMERČNÍCH ZAŘÍZENÍ (OK)
OS-..	OS-Z..		PLOCHY TĚLOVÝCHOVY A SPORTU (OS)
			PLOCHY A KORIDORY DOPRAVNÍ INFRASTRUKTURY
D-..	D-Z..		PLOCHY A KORIDORY DOPRAVNÍ INFRASTRUKTURY (D)
DS-..	DS-Z..	DS-P..	PLOCHY SILNIČNÍ DOPRAVY (DS)
DZ-..			PLOCHY DRÁŽNÍ DOPRAVY (DZ)
			PLOCHY A KORIDORY TECHNICKÉ INFRASTRUKTURY
TE-..	T-Z..		PLOCHY A KORIDORY TECHNICKÉ INFRASTRUKTURY (T)
TV-..			PLOCHY PRO VODNÍ HOSPODÁŘSTVÍ (TV)
TE-..	TE-Z..		PLOCHY PRO ENERGETIKU (TE)
TO-..			PLOCHY TECHNICKÉHO ZABEZPEČENÍ OBCE (TO)
P	P-Z..		**PLOCHY VEŘEJNÝCH PROSTRANSTVÍ (P)**
			PLOCHY A KORIDORY SMÍŠENÉHO VYUŽITÍ
SO-..	SO-Z..	SO-P..	PLOCHY SMÍŠENÉ OBYTNÉ (SO)
SP-..	SP-Z..	SP-P..	PLOCHY SMÍŠENÉ VÝROBNÍ (SP)
	SK-Z..		KORIDORY SMÍŠENÉ BEZ ROZLIŠENÍ (SK)
			PLOCHY VÝROBY A SKLADOVÁNÍ
VP-..	VP-Z..		PLOCHY PRŮMYSLOVÉ VÝROBY A SKLADŮ (VP)
VD-..	VD-Z..	VD-P..	PLOCHY DROBNÉ VÝROBY A VÝROBNÍCH SLUŽEB (VD)
VZ-..			PLOCHY ZEMĚDĚLSKÉ A LESNICKÉ VÝROBY (VZ)
			PLOCHY VODNÍ A VODOHOSPODÁŘSKÉ
W	W-Z..		PLOCHY VODNÍ A VODOHOSPODÁŘSKÉ (W)
			PLOCHY VODNÍ A VODOHOSPODÁŘSKÉ (W) - VODNÍ TOK OTEVŘENÉHO PROFILU
			PLOCHY VODNÍ A VODOHOSPODÁŘSKÉ (W) - VODNÍ TOK UZAVŘENÉHO PROFILU
STAV	NÁVRH ZMĚN		
			PLOCHY SÍDELNÍ ZELENĚ
ZP			PLOCHY PARKŮ, HISTORICKÝCH ZAHRAD (ZP)
ZX	ZX		PLOCHY ZELENĚ OSTATNÍ SPECIFICKÉ (ZX)
KZ	KZ		**PLOCHY KRAJINNÉ ZELENĚ (KZ)**
PP-..	PP-N..		**PLOCHY PŘÍRODNÍ (PP)**
Z			**PLOCHY ZEMĚDĚLSKÉ (Z)**
L			**PLOCHY LESNÍ (L)**
			PLOCHY SMÍŠENÉ NEZASTAVĚNÉHO ÚZEMÍ
	NS-0..		PLOCHY KRAJINNÉ SMÍŠENÉ SE SPORTOVNÍM VYUŽITÍM (NS)
			NÁVRH NA ZMĚNU REŽIMU VE VYUŽITÍ ÚZEMÍ
			PLOCHY A KORIDORY ÚZEMNÍCH REZERV S OZNAČENÍM ZPŮSOBU JEJICH VYUŽITÍ (PŘÍSLUŠNÝM KÓDEM VE FIALOVÉ BARVĚ)
	US ..		PLOCHY A KORIDORY, VE KTERÝCH JE PROVĚŘENÍ ZMĚN JEJICH VYUŽITÍ ÚZEMNÍ STUDII PODMÍNKOU PRO ROZHODOVÁNÍ
STAV	NÁVRH ZMĚN	ÚZEMNÍ REZERVA	
			DOPRAVNÍ INFRASTRUKTURA (OSTATNÍ LÍNIOVÉ A BODOVÉ JEVY)
			STÁTNÍ SILNICE (VE VYMEZENÉ PLOŠE / KORIDORU)
			MÍSTNÍ KOMUNIKACE (VE VYMEZENÉ PLOŠE / KORIDORU)
			ÚČELOVÁ KOMUNIKACE (NÁVRH = KORIDOR O ŠÍŘCE TĚLESA KOMUNIKACE)
			ŽELEZNIČNÍ DRÁHA JEDNOKOLEJNÁ NEELEKTRIFIKOVANÁ
			ŽELEZNIČNÍ VLEČKA
			HELIPORT
			HLAVNÍ PĚŠÍ TRASA
			LYŽAŘSKÝ VLEK
			MOST
			LÁVKA PRO PĚŠÍ
			PODJEZD
			VÝHYBNA
			PODZEMNÍ GARÁŽE

STAV	NÁVRH ZMĚN: NÁVRH	NÁVRH ZMĚN: ÚZEMNÍ REZERVA	
			TECHNICKÁ INFRASTRUKTURA-VODNÍ HOSPODÁŘSTVÍ (OSTATNÍ LÍNIOVÉ A BODOVÉ JEVY)
			VODOVOD PITNÉ VODY
			VODOVODNÍ ŘAD PRO VYPOUŠTĚNÍ VODOVODU
			VODOVODNÍ ŘAD PROVOZNÍ VODY
			PŘERUŠOVACÍ KOMORA
			VODOJEM ZEMNÍ
			ŠOUPÁTKO ODDĚLUJÍCÍ TLAKOVÁ PÁSMA VODOVODU
			VÝUSTNÍ OBJEKT KANALIZACE
			STOKA JEDNOTNÉ KANALIZACE
			STOKA TLAKOVÉ KANALIZACE
			STOKA DEŠŤOVÉ KANALIZACE
			STOKA SPLAŠKOVÉ KANALIZACE
			ČISTÍRNA ODPADNÍCH VOD
			PŘEČERPÁVACÍ STANICE ODPADNÍCH VOD
			TECHNICKÁ INFRASTRUKTURA-ENERGETIKA,ELEKTRONICKÉ KOMUNIKACE (OSTATNÍ LÍNIOVÉ A BODOVÉ JEVY)
			TRANSFORMOVNA
			VENKOVNÍ ELEKTRICKÉ VEDENÍ VVN 110kV
			VENKOVNÍ ELEKTRICKÉ VEDENÍ VN 22kV
			ÚLOŽNÉ KABELOVÉ VEDENÍ VN 22kV
			REGULAČNÍ STANICE PLYNU
			VTL PLYNOVOD
			STL PLYNOVOD
			TEPELNÉ ZDROJE PRO SCZT
			PAROVOD
			MÍSTNÍ ROZVOD TEPLA
			DÁLKOVÝ OPTICKÝ SPOJOVÝ KABEL
STAV	NÁVRH ZMĚN		
			LEGENDA JEVŮ, JEJICHŽ AKCEPTACE V ÚZEMÍ VYPLÝVÁ Z PLATNÝCH PRÁVNÍCH PŘEDPISŮ A ROZHODNUTÍ:
			OCHRANNÁ A BEZPEČNOSTNÍ PÁSMA DOPRAVNÍ A TECHNICKÉ INFRASTRUKTURY
			STANOVENÉ ZÁPLAVOVÉ ÚZEMÍ VODNÍHO TOKU
			AKTIVNÍ ZÓNA STANOVENÉHO ZÁPLAVOVÉHO ÚZEMÍ VODNÍHO TOKU
			OCHRANNÉ PÁSMO VODNÍHO ZDROJE I. STUPNĚ
			MĚSTSKÁ PAMÁTKOVÁ ZÓNA
			OCHRANNÉ PÁSMO PAMÁTKOVÉ ZÓNY
			NEMOVITÉ KULTURNÍ PAMÁTKY
			NÁRODNÍ KULTURNÍ PAMÁTKA
			PLOCHY PŘÍRODNÍ (PP) PŘÍRODNÍ REZERVACE
			PLOCHY PŘÍRODNÍ (PP) PŘÍRODNÍ PAMÁTKA
			PLOCHY PŘÍRODNÍ (PP) VÝZNAMNÝ KRAJINNÝ PRVEK
			PAMÁTNÝ STROM
			NEVÝHRADNÍ LOŽISKO NEROSTNÝCH SUROVIN
			OSTATNÍ PLOCHY SE ZVLÁŠTNÍM REŽIMEM
			PODDOLOVANÉ ÚZEMÍ
			ARCHEOLOGICKÁ LOKALITA
			ZÁJMOVÉ ÚZEMÍ ČR-MINISTERSTVA OBRANY
			OSTATNÍ LIMITY VYPLÝVAJÍCÍ Z PRÁVNÍCH PŘEDPISŮ A ROZHODNUTÍ
			HRANICE OBCE
			50M VZDÁLENOST OD POZEMKŮ URČENÝCH K PLNĚNÍ FUNKCE LESA
			PLOCHY PRO ÚZEMNÍ SYSTÉM EKOLOGICKÉ STABILITY
			NADREGIONÁLNÍ BIOCENTRUM
			NADREGIONÁLNÍ BIOKORIDOR
			LOKÁLNÍ BIOCENTRUM
			LOKÁLNÍ BIOKORIDOR
			JEVY OSTATNÍ
			ČLENĚNÍ KORIDORU SMÍŠENÝCH NA LOGICKÉ CELKY
			NÁVRH NA ZRUŠENÍ JEVU
			OCHRANNÉ PÁSMO HŘBITOVA
			PÁSMO OCHRANY PROSTŘEDÍ ČOV DLE TNV759011

Poznámky:
TATO LEGENDA JE NEDÍLNOU SOUČÁSTÍ VÝKRESU

č. II.B.1. KOORDINAČNÍ VÝKRES

Vysvětlivky k významu kódů příslušných ploch - viz. textová část I.A.3.

Zakreslená poloha doplnění polohopisu je pouze přibližná a informativní a nenahrazuje přesné zaměření katastrálním úřadem!

Jako podklad byly použity digitální katastrální mapy , které poskytlo město Bruntál.

Souřadnicový systém JTSK

Výkres se skládá ze 14 mapových sekcí a dvou účelově sestavených mapových listů.

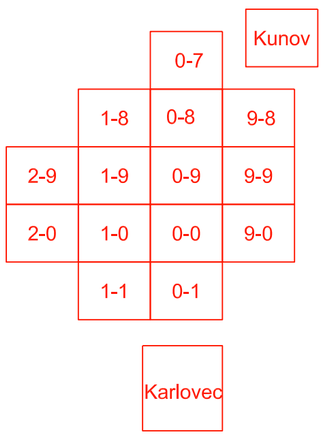

ING. ARCH. JAROSLAV HALUZA
Hynaisova 3, OSTRAVA - MARIÁNSKÉ HORY, PSČ 70900, tel/fax 596 621 003, IČO 44745729

OBEC	BRUNTÁL
POŘIZOVATEL	MĚSTSKÝ ÚŘAD BRUNTÁL - ODBOR VÝSTAVBY A ÚP
VYPRACOVAL	ING.ARCH. J. HALUZA, UDI MORAVA SPOL S R.O.
	ING. A. KIMLOVÁ, ARKO S.R.O.
	RNDr. L. BUREŠ
	DIGITALIZACE : Z. LOJKOVÁ, P. MAREN

ZAK. ČÍSLO	0409
DATUM	
MĚŘÍTKO	1 : 5000
ČÍS. VÝKRESU	II.B.1.