



# ODŮVODNĚNÍ ZMĚNY č. 1 ÚZEMNÍHO PLÁNU BÍLČICE







## B.2 VÝKRES DOPRAVNÍ INFRASTRUKTURY

MĚŘÍTKO 1 : 5 000


### DOPRAVNÍ INFRASTRUKTURA

STAV	NÁVRH	
		ÚČELOVÉ KOMUNIKACE



### PLOCHY S ROZDÍLNÝM ZPŮSOBEM VYUŽITÍ

STABILIZOVANÉ	PLOCHY ZMĚN	PLOCHY REZERVY	
			PLOCHY TĚŽBY NEROSTŮ
			PLOCHY KOMUNIKACÍ

### INFORMACE O ÚZEMÍ

STAV	NÁVRH	
		OZNAČENÍ ZASTAVITELNÝCH PLOCH (ČÍSLO ZMĚNY / OZNAČENÍ PLOCHY)

### OSTATNÍ JEVY

STAV	NÁVRH	
		ZRUŠENÍ JEVU



PROJEKTOVÁ ČINNOST, URBANISMUS, ÚZEMNÍ PLÁNOVÁNÍ, EKOLOGIE, GIS

**URBANISTICKÉ STŘEDISKO OSTRAVA, s.r.o.**

Spartakovců 3, Ostrava-Poruba, 70800

tel: 596939530, 596939531

ZODP.PROJEKTANT: ING. ARCH. VLADIMÍRA FUSKOVÁ

ZAK. ČÍSLO: U - 604

ZPRACOVATEL: ING. VÁCLAV ŠKVAIN

OBJEDNATEL: KAMENOLOMY ČR s.r.o.

DATUM: ZÁŘÍ 2022