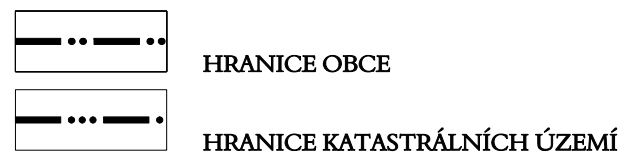


ÚZEMNÍ PLÁN BÍLČICE ÚPLNÉ ZNĚNÍ PO ZMĚNĚ č. 1

A.3 VÝKRES VEŘEJNĚ PROSPĚŠNÝCH STAVEB, OPATŘENÍ A ASANACÍ


MĚŘÍTKO 1 : 5 000

HRANICE



PLOCHY A KORIDORY PRO VEŘEJNĚ PROSPĚŠNÉ STAVBY A VEŘEJNĚ PROSPĚŠNÁ OPATŘENÍ, PRO KTERÉ LZE PRÁVA K POZEMKŮM A STAVBÁM VYVLASTNIT

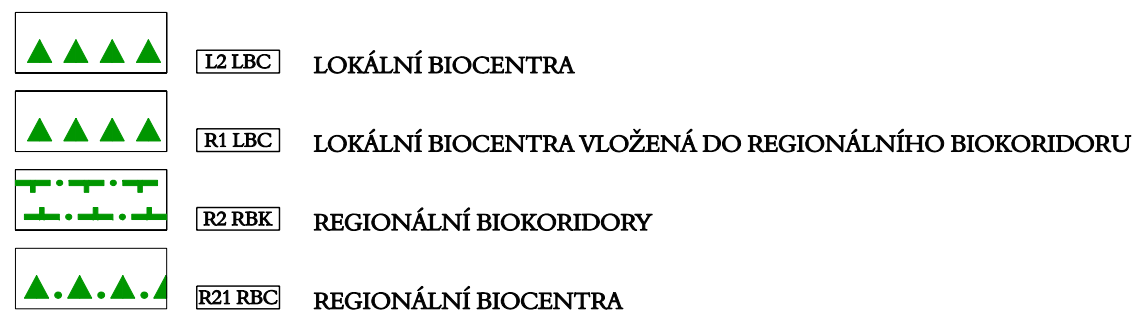
VEŘEJNĚ PROSPĚŠNÉ STAVBY DOPRAVNÍ INFRASTRUKTURY




VEŘEJNĚ PROSPĚŠNÉ STAVBY TECHNICKÉ INFRASTRUKTURY PRO ELEKTROENERGETIKU



VEŘEJNĚ PROSPĚŠNÁ OPATŘENÍ PRO ÚZEMNÍ SYSTÉM EKOLOGICKÉ STABILITY



 OSTRAVA s.r.o.	PROJEKTOVÁ ČINNOST, URBANISMUS, ÚZEMNÍ PLÁNOVÁNÍ, EKOLOGIE, GIS
	URBANISTICKÉ STŘEDISKO OSTRAVA, s.r.o. Spartakovců 3, Ostrava-Poruba, 70800 tel: 596939530, 596939531
ZODP.PROJEKTANT: ING. ARCH. VLADIMÍRA FUSKOVÁ	ZAK. ČÍSLO: U - 604
ZPRACOVATEL: ING. VÁCLAV ŠKVAIN, ING. PETR ŠÍŘINA	
OBJEDNATEL: OBEC BÍLČICE	DATUM: ZÁŘÍ 2022