



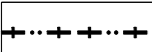




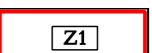







# ÚZEMNÍ PLÁN BÍLČICE ÚPLNÉ ZNĚNÍ PO ZMĚNĚ č. 1

## A.1 VÝKRES ZÁKLADNÍHO ČLENĚNÍ ÚZEMÍ

MĚŘÍTKO 1 : 5 000

STAV	NÁVRH	
		HRANICE OBCE
		HRANICE KATASTRÁLNÍCH ÚZEMÍ
		HRANICE ZASTAVĚNÉHO ÚZEMÍ K 1. 12. 2021
		ZASTAVĚNÉ ÚZEMÍ K 1. 12. 2021
		ZASTAVITELNÉ PLOCHY S OZNAČENÍM
		ZASTAVITELNÉ PLOCHY S OZNAČENÍM (ČÍSLO ZMĚNY / OZNAČENÍ PLOCHY)
		KORIDORY DOPRAVNÍ INFRASTRUKTURY SILNIČNÍ
		KORIDORY TECHNICKÉ INFRASTRUKTURY - ELEKTROENERGETIKY



PROJEKTOVÁ ČINNOST, URBANISMUS, ÚZEMNÍ PLÁNOVÁNÍ, EKOLOGIE, GIS

**URBANISTICKÉ STŘEDISKO OSTRAVA, s.r.o.**

Spartakovců 3, Ostrava-Poruba, 70800

tel: 596939530, 596939531

ZODP.PROJEKTANT: ING. ARCH. VLADIMÍRA FUSKOVÁ

ZAK. ČÍSLO: U - 604

ZPRACOVATEL: ING. ARCH. VLADIMÍRA FUSKOVÁ, ING. VÁCLAV ŠKVAIN

OBJEDNATEL: OBEC BÍLČICE

DATUM: ZÁŘÍ 2022