










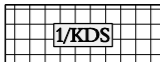


ZMĚNA Č. 1 ÚZEMNÍHO PLÁNU BRANTICE

A.1 VÝKRES ZÁKLADNÍHO ČLENĚNÍ ÚZEMÍ

1 : 5 000

STAV	NÁVRH	
		HRANICE ZASTAVĚNÉHO ÚZEMÍ K 1. 9. 2020
		ZASTAVĚNÉ ÚZEMÍ K 1. 9. 2020
		HRANICE ZASTAVITELNÝCH PLOCH S OZNAČENÍM
		RUŠENÉ JEVY

KORIDORY S ROZDÍLNÝM ZPŮSOBEM VYUŽITÍ

STAV	NÁVRH	
		KORIDOR DOPRAVNÍ INFRASTRUKTURY SILNIČNÍ
		KORIDOR PRO REALIZACI OPATŘENÍ NA SNÍŽENÍ POVODŇOVÝCH RIZIK

PODTISK - PLATNÝ ÚZEMNÍ PLÁN BRANTICE



PROJEKTOVÁ ČINNOST, URBANISMUS, ÚZEMNÍ PLÁNOVÁNÍ, EKOLOGIE, GIS

URBANISTICKÉ STŘEDISKO OSTRAVA, s.r.o.

Spartakovců 3, Ostrava-Poruba, 70800

tel: 596 939 530

ZODP.PROJEKTANT: ING. ARCH. VLADIMÍRA FUSKOVÁ

ZAK. ČÍSLO: U - 514

ZPRACOVATEL: ING. ARCH. VLADIMÍRA FUSKOVÁ, ING. IVA MIČKOVÁ

OBJEDNATEL: OBEC BRANTICE

DATUM: 2021