

# ÚZEMNÍ PLÁN BŘIDLIČNÁ

## ÚPLNÉ ZNĚNÍ PO VYDÁNÍ ZMĚNY č. 1

### 2. Hlavní výkres

#### ZÁKLADNÍ VYMEZENÍ



HRANICE ŘEŠENÉHO ÚZEMÍ  
KATASTRÁLNÍ MAPA (STAV KE DNI 02.06.2025)

#### HRANICE


STAV



HRANICE ZASTAVĚNÉHO ÚZEMÍ



HRANICE ZASTAVITELNÝCH PLOCH



HRANICE TRANSFORMAČNÍCH PLOCH



HRANICE PLOCH ZMĚN V KRAJINĚ



KORIDOR NAD PLOCHAMI S ROZDÍLNÝM ZPŮSOBEM VYUŽITÍ Z NADŘÁZENÉ DOKUMENTACE PRO TECHNICKOU INFRASTRUKTURU



KORIDOR NAD PLOCHAMI S ROZDÍLNÝM ZPŮSOBEM VYUŽITÍ VYMEZENÝ ÚZEMNÍM PLÁNEM PRO TECHNICKOU INFRASTRUKTURU



#### PLOCHY S ROZDÍLNÝM ZPŮSOBEM VYUŽITÍ

STAV




BYDLENÍ INDIVIDUÁLNÍ




BYDLENÍ HROMADNÉ



SMÍŠENÉ OBYTNÉ VŠEOBECNÉ




OBČANSKÉ VYBAVENÍ VEŘEJNÉ



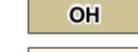
OBČANSKÉ VYBAVENÍ VŠEOBECNÉ




OBČANSKÉ VYBAVENÍ SPORT




OBČANSKÉ VYBAVENÍ HŘBITOVY



VEŘEJNÁ PROSTRANSTVÍ VŠEOBECNÁ



VEŘEJNÁ PROSTRANSTVÍ JINÁ




ZELEŇ VŠEOBECNÁ



ZELEŇ ZAHRADNÍ A SADOVÁ




DOPRAVA SILNIČNÍ



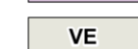
DOPRAVA DRÁŽNÍ




TECHNICKÁ INFRASTRUKTURA VŠEOBECNÁ



VÝROBA ENERGIE Z OBNOVITELNÝCH ZDROJŮ




VÝROBA LEHKÁ



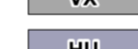
VÝROBA ZEMĚDĚLSKÁ A LESNICKÁ



VÝROBA A SKLADOVÁNÍ JINÉ




SMÍŠENÉ VÝROBNÍ VŠEOBECNÉ




VODNÍ A VODOHOSPODÁŘSKÉ VŠEOBECNÉ



ZEMĚDĚLSKÉ VŠEOBECNÉ




LESY VŠEOBECNÉ



LESNÍ JINÉ



SMÍŠENÉ KRAJINNÉ VŠEOBECNÉ



#### PŘEKRYVNÁ ZNAČENÍ

ÚZEMNÍ SYSTÉM EKOLOGICKÉ STABILITY

NÁVRH










NADREGIONÁLNÍ BIODIVERZITNÍ KORIDOR

LOKÁLNÍ BIOCENTRUM

LOKÁLNÍ BIODIVERZITNÍ KORIDOR

OZNAČENÍ SKLADEBNÝCH ČÁSTÍ ÚSES

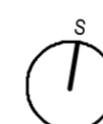


TECHNICKÁ INFRASTRUKTURA

NÁVRH



ODVODŇOVACÍ PŘÍKOP



## ÚZEMNÍ PLÁN BŘIDLIČNÁ

### ÚPLNÉ ZNĚNÍ PO VYDÁNÍ ZMĚNY č. 1

VÝKRES	2. HLAVNÍ VÝKRES		
OBJEDNATEL	Město Břidličná, Nábřeží 452, 793 51 Břidličná		
POŘIZOVATEL	Městský úřad Břidličná, Ing. Pavla Hofmanová, zástupce pořizovatele		
ZPRACOVATEL	Ateliér Cihlár-Svoboda s.r.o. Na Máchovně 1610 Beroun-Město Beroun 266 01		ATELIÉR CIHLÁR SVOBODA
DATUM	Březen 2026	MĚŘÍTKO	1 : 5 000
MAPOVÝ PODKLAD	Katastrální mapa, © Český úřad zeměměřičský a katastrální		