



# ÚZEMNÍ PLÁN BŘIDLIČNÁ

## ÚPLNÉ ZNĚNÍ PO VYDÁNÍ ZMĚNY č. 1




### 3. Výkres veřejně prospěšných staveb, opatření a asanací

#### ZÁKLADNÍ VYMEZENÍ

-  HRANICE ŘEŠENÉHO ÚZEMÍ  
 KATASTRÁLNÍ MAPA (STAV KE DNI 02.06.2025)

#### VEŘEJNĚ PROSPĚŠNÉ STAVBY S MOŽNOSTÍ VYVLASTNĚNÍ

NÁVRH

-  **VD.x** DOPRAVNÍ INFRASTRUKTURA  
 **VT.x** TECHNICKÁ INFRASTRUKTURA  
 **VO.x** OBČANSKÉ VYBAVENÍ

#### VEŘEJNĚ PROSPĚŠNÁ OPATŘENÍ S MOŽNOSTÍ VYVLASTNĚNÍ

NÁVRH

-  **VU.x** ZALOŽENÍ PRVKŮ ÚZEMNÍHO SYSTÉMU EKOLOGICKÉ STABILITY



## ÚZEMNÍ PLÁN BŘIDLIČNÁ

### ÚPLNÉ ZNĚNÍ PO VYDÁNÍ ZMĚNY č. 1

VÝKRES	3. VÝKRES VEŘEJNĚ PROSPĚŠNÝCH STAVEB, OPATŘENÍ A ASANACÍ		
OBJEDNATEL	Město Břidličná, Nábřeží 452, 793 51 Břidličná		
POŘIZOVATEL	Městský úřad Břidličná, Ing. Pavla Hofmanová, zástupce pořizovatele		
ZPRACOVATEL	<b>Ateliér Cihlár-Svoboda s.r.o.</b> Na Máchovně 1610 Beroun-Město Beroun 266 01  <b>ATELIÉR CIHLÁŘ SVOBODA</b>		
DATUM	Březen 2026	MĚŘÍTKO	1 : 5 000
MAPOVÝ PODKLAD	Katastrální mapa, © Český úřad zeměměřičský a katastrální		