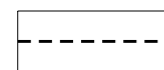


# ÚZEMNÍ PLÁN DOLNÍ MORAVICE ZMĚNA Č. 3

## 6. VÝKRES VEŘEJNĚ PROSPĚŠNÝCH STAVEB, OPATŘENÍ A ASANACÍ 1 : 5 000



HRANICE ZASTAVĚNÉHO ÚZEMÍ K 1. 12. 2022

VEŘEJNĚ PROSPĚŠNÉ STAVBY A VEŘEJNĚ PROSPĚŠNÁ OPATŘENÍ,  
PRO KTERÉ LZE PRÁVA K POZEMKŮM A STAVBÁM VYVLASTNIT


### VEŘEJNĚ PROSPĚŠNÉ STAVBY



MÍSTNÍ KOMUNIKACE



CHODNÍKY, STEZKY PRO CHODCE A CYKLISTY



OZNAČENÍ VEŘEJNĚ PROSPĚŠNÝCH STAVEB

### VEŘEJNĚ PROSPĚŠNÁ OPATŘENÍ

OPATŘENÍ K VYTVOŘENÍ A ZAJIŠTĚNÍ FUNKČNOSTI PRVKŮ ÚSES



REGIONÁLNÍ BIOCENTRUM - EXISTUJÍCÍ



REGIONÁLNÍ BIOCENTRUM - K ZALOŽENÍ




NADREGIONÁLNÍ BOKORIDOR - EXISTUJÍCÍ



NADREGIONÁLNÍ BOKORIDOR - K ZALOŽENÍ



LOKÁLNÍ BIOCENTRUM - EXISTUJÍCÍ




LOKÁLNÍ BIOCENTRUM - K ZALOŽENÍ



LOKÁLNÍ BOKORIDOR - EXISTUJÍCÍ



LOKÁLNÍ BOKORIDOR - K ZALOŽENÍ

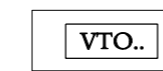


OZNAČENÍ PRVKŮ ÚSES

OPATŘENÍ KE ZVYŠOVÁNÍ RETENČNÍCH SCHOPNOSTÍ ÚZEMÍ



PLOCHY VODNÍ A VODOHOSPODÁŘSKÉ

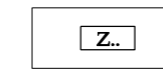


OZNAČENÍ OPATŘENÍ KE ZVYŠOVÁNÍ RETENČNÍCH SCHOPNOSTÍ ÚZEMÍ


VEŘEJNĚ PROSPĚŠNÉ STAVBY A VEŘEJNÁ PROSTRANSTVÍ,  
PRO KTERÁ LZE UPLATNIT PŘEDKUPNÍ PRÁVO



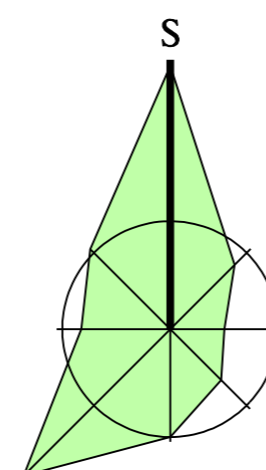
PLOCHY ZELENĚ NA VEŘEJNÝCH PROSTRANSTVÍCH



OZNAČENÍ VEŘEJNÝCH PROSTRANSTVÍ



RUŠENÉ JEVY



PODTISK: PLATNÝ ÚZEMNÍ PLÁN DOLNÍ MORAVICE



PROJEKTOVÁ ČINNOST, URBANISMUS, ÚZEMNÍ PLÁNOVÁNÍ, EKOLOGIE, GIS

**URBANISTICKÉ STŘEDISKO OSTRAVA, s.r.o.**

OSTRAVA s.r.o.

Spartakovců 6014/3, Ostrava-Poruba, 70800

tel: 596 939 530, 596 939 531

ZODP.PROJEKTANT: ING.ARCH.HELENA SALVETOVÁ

ZAK.ČÍSLO: U - 431

ZPRACOVATEL: ING.ARCH.HELENA SALVETOVÁ

OBJEDNATEL: OBEC DOLNÍ MORAVICE

DATUM: ZÁŘÍ 2023