

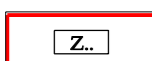
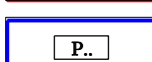
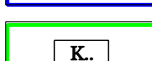



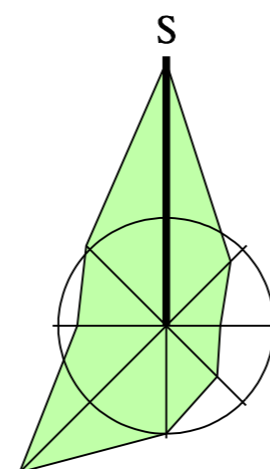
ÚZEMNÍ PLÁN DOLNÍ MORAVICE ZMĚNA Č. 3

1. ZÁKLADNÍ ČLENĚNÍ ÚZEMÍ


1 : 5 000

LEGENDA ZMĚN

	HRANICE ZASTAVĚNÉHO ÚZEMÍ K 1. 12. 2022
	ZASTAVĚNÉ ÚZEMÍ K 1. 12. 2022
	HRANICE ZASTAVITELNÝCH PLOCH S OZNAČENÍM
	HRANICE PLOCH PŘESTAVBY S OZNAČENÍM
	HRANICE PLOCH ZMĚN V KRAJINĚ S OZNAČENÍM
	RUŠENÉ JEVY



PODTISK: PLATNÝ ÚZEMNÍ PLÁN DOLNÍ MORAVICE

	PROJEKTOVÁ ČINNOST, URBANISMUS, ÚZEMNÍ PLÁNOVÁNÍ, EKOLOGIE, GIS
URBANISTICKÉ STŘEDISKO OSTRAVA, s.r.o.	
OSTRAVA s.r.o. Spartakovců 6014/3, Ostrava-Poruba, 70800	tel: 596 939 530, 596 939 531
ZODP.PROJEKTANT: ING.ARCH.HELENA SALVETOVÁ	ZAK. ČÍSLO: U - 431
ZPRACOVATEL: ING.ARCH.HELENA SALVETOVÁ	
OBJEDNATEL: OBEC DOLNÍ MORAVICE	DATUM: ZÁŘÍ 2023