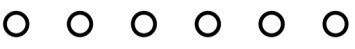







# LEGENDA KE ZM. Č. 2

## HRANICE, IDENTIFIKACE PLOCH

	hranice řešeného území
	hranice kraje
	hranice katastrálního území
	zastavěné území k 15. 11. 2021
	hranice dílčí změny
<b>Z2/00</b>	identifikace dílčí změny
	zastavitelné plochy
Z2/00	identifikace ploch změn - zastavitelné plochy
X	jevy ke zrušení

## URBANISTICKÁ KONCEPCE, KONCEPCE USPOŘÁDÁNÍ KRAJINY

### PLOCHY S ROZDÍLNÝM ZPŮSOBEM VYUŽITÍ


STABILIZOVANÉ PLOCHY	PLOCHY ZMĚN	
		PLOCHY TECHNICKÉ INFRASTRUKTURY
		PLOCHY TECHNICKÉ INFRASTRUKTURY

### KONCEPCE TECHNICKÉ INFRASTRUKTURY

	koridor pro technickou infrastrukturu TK-E1 (část ke zrušení)
---	---

# HLAVNÍ VÝKRES



ZM. Č. 2 ÚZEMNÍHO PLÁNU DVORCE - VÝSLEDNÝ NÁVRH		
EVIDENČNÍ ČÍSLO :	221 - 005 - 984	
ZHOTOVITEL :	URBANISTICKÉ STŘEDISKO BRNO, SPOL. S R. O.	
PROJEKTANTI :	ING. ARCH. I. GOLEŠOVÁ, ING. P. VESELÝ, MGR. M. NOVOTNÝ, MGR. T. GOLEŠOVÁ	
GRAF. PRÁCE :	MGR. T. GOLEŠOVÁ	
POŘIZOVATEL :	MĚSTSKÝ ÚŘAD BRUNTÁL	
MĚŘÍTKO :	1: 5 000	<b>1.2</b>
DATUM :	BŘEZEN 2022	