




# ÚZEMNÍ PLÁN DVORCE

## ÚPLNÉ ZNĚNÍ PO ZMĚNĚ Č. 1

HRANICE	
	hranice řešeného území
	hranice kraje
	hranice katastrálního území

### VYMEZENÍ VEŘEJNĚ PROSPĚŠNÝCH STAVEB, VEŘEJNĚ PROSPĚŠNÝCH OPATŘENÍ, PRO KTERÉ LZE PRÁVA K POZEMKŮM A STAVBÁM VYVLASTNIT

#### VEŘEJNĚ PROSPĚŠNÉ STAVBY

##### DOPRAVNÍ A TECHNICKÁ INFRASTRUKTURA

identifikace VPS	ident. číslo - způsob využití	charakteristika VPS	k. ú.	identifikace VPS v ZÚR
V1	Z45 - DS	obchvat silnice I/46	Dvorce u Bruntálu	D48
V2	TK-E1	venkovní vedení 400 kV, venkovní vedení 110 kV - 3 úseky	Dvorce u Bruntálu	EZ1, EZ3
V3	TK-P1	VTL plynovod Dvorce - hranice okr. Bruntál (Budišov n. B.)	Dvorce u Bruntálu	P19
V4	TK-E4	přeložka nadzemního vedení vn - rozvojová lokalita západ	Dvorce u Bruntálu	
V5	TK-V1	vodovod do Rejchartic	Dvorce u Bruntálu Rejchartice	
V6	TK-K1	oddílná kanalizace - rozvojová lokalita severovýchod	Dvorce u Bruntálu	
V7	Z50-DS	úprava křižovatky	Dvorce u Bruntálu	

#### VEŘEJNĚ PROSPĚŠNÁ OPATŘENÍ

##### ZALOŽENÍ PRVKŮ ÚSES


identifikace VPO	ident. číslo - způsob využití	charakteristika VPO	k. ú.	
VP1	N1,N20,N22 - S.k	biokoridor LBK 2	Dvorce u Bruntálu	
VP2	N2, N4 - S.k	biokoridor LBK 3	Dvorce u Bruntálu	
VP3	N23 - S.k	biokoridor LBK 5	Dvorce u Bruntálu	
VP4	N3, N21 - S.k	biokoridor LBK 6	Dvorce u Bruntálu	
VP5	N5 - S.k	biokoridor LBK 7	Dvorce u Bruntálu	
VP6	N7 - S.k	biokoridor LBK 14	Dvorce u Bruntálu	
VP7	N8, N9 - S.k	biokoridor LBK 15	Dvorce u Bruntálu	
VP8	N11,N12,N13 - S.k	biokoridor LBK 16	Dvorce u Bruntálu Rejchartice	
VP9	N6 - S.k	biokoridor LBK 18	Dvorce u Bruntálu	
VP10	N18,N19 - S.k	biokoridor LBK 20	Rejchartice	
VP11	N17 - S.k	biokoridor LBK 21	Rejchartice	
VP12	N16 - S.k	biokoridor LBK 23	Rejchartice	
VP13	N14, N15 - S.k	biokoridor LBK 24	Dvorce u Bruntálu	
VP14	N24 - P	biocentrum LBC 2	Dvorce u Bruntálu	
VP15	N10 - P	biocentrum LBC 11	Dvorce u Bruntálu	
VP15	N29 - S.k	biokoridor LBK 27	Dvorce u Bruntálu	

### VYMEZENÍ VEŘEJNĚ PROSPĚŠNÝCH STAVEB A VEŘEJNÝCH PROSTRANSTVÍ, PRO KTERÉ LZE UPLATNIT PŘEDKUPNÍ PRÁVO

#### VEŘEJNÁ PROSTRANSTVÍ

identifikace VPS	ident. číslo - způsob využití	charakteristika VPS	k. ú.	předkupní právo pro obec Dvorce, parcelní čísla, k.ú.
P3	Z23 - P*	veřejné prostranství pro obsluhu rozvojové lokality - západ	Dvorce u Bruntálu	1944/1, 1944/2, 1944/3 k.ú. Dvorce u Bruntálu
P4	Z24 - P*	veřejné prostranství pro obsluhu rozvojové lokality - západ	Dvorce u Bruntálu	1952 k.ú. Dvorce u Bruntálu
P6	Z28 - Z*	veřejná zeleň okolo hřbitova, veřejná prostranství pro odpočinek a setkávání	Dvorce u Bruntálu	2330/1 k.ú. Dvorce u Bruntálu
P9	Z33 - P*	veřejné prostranství pro obsluhu rozvojové lokality, pěší propojení - ul. Olomoucká západ	Dvorce u Bruntálu	1855/1 k.ú. Dvorce u Bruntálu

### VÝKRES VEŘEJNĚ PROSPĚŠNÝCH STAVEB, OPATŘENÍ A ASANACÍ

ÚZEMNÍ PLÁN DVORCE - ÚPLNÉ ZNĚNÍ PO ZMĚNĚ Č. 1		
EVIDENČNÍ ČÍSLO :	220 - 005 - 927	
ZHOTOVITEL :	URBANISTICKÉ STŘEDISKO BRNO, SPOL. S R. O.	
PROJEKTANTI :	ING. ARCH. I. GOLEŠOVÁ, ING. J. HRNČIŘ, ING. P. VESELÝ, MGR. M. NOVOTNÝ, MGR. T. GOLEŠOVÁ	
GRAF. PRÁCE :	MGR. T. GOLEŠOVÁ	
POŘIZOVATEL :	MĚSTSKÝ ÚŘAD BRUNTÁL	
MĚŘÍTKO :	1: 5 000	<b>1.3</b>
DATUM :	ZÁŘÍ 2021	