














LEGENDA KE ZM. Č. 2

HRANICE, IDENTIFIKACE PLOCH

	hranice řešeného území
	hranice katastrálního území
	zastavěné území k 15. 11. 2021
	hranice a označení BPEJ
	třída ochrany ZPF
	lokality záboru ZPF vymezené změnou
	hranice dílčí změny
	identifikace dílčí změny
	označení lokalit záboru ZPF
	zemědělské pozemky
	ostatní pozemky
	vzdálenost 50 m od okraje lesa
	investice do půdy (meliorace)

VÝKRES PŘEDPOKLÁDANÝCH ZÁBORŮ PŮDNÍHO FONDU



ZM. Č. 2 ÚZEMNÍHO PLÁNU DVORCE - VÝSLEDNÝ NÁVRH

EVIDENČNÍ ČÍSLO :	221 - 005 - 984
ZHOTOVITEL :	URBANISTICKÉ STŘEDISKO BRNO, SPOL. S R. O.
PROJEKTANTI :	ING. ARCH. I. GOLEŠOVÁ, ING. P. VESELÝ, MGR. M. NOVOTNÝ, MGR. T. GOLEŠOVÁ
GRAF. PRÁCE :	MGR. T. GOLEŠOVÁ
POŘIZOVATEL :	MĚSTSKÝ ÚŘAD BRUNTÁL
MĚŘÍTKO :	1: 5 000
DATUM :	BŘEZEN 2022

www.usbrno.cz
USB
urbanistické středisko brno

II. 3