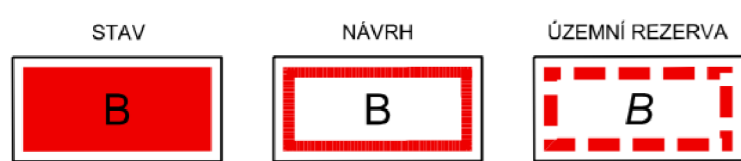


ÚZEMNÍ PLÁN HORNÍ BENEŠOV

HLAVNÍ VÝKRES

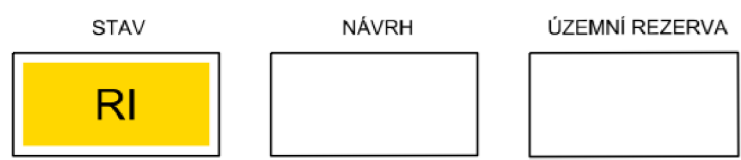


PLOCHY BYDLENÍ



PLOCHY BYDLENÍ

PLOCHY REKREACE



PLOCHY RODINNÉ REKREACE

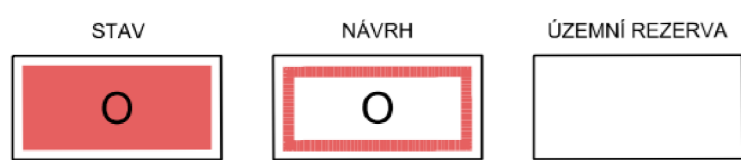


PLOCHY INDIVIDUÁLNÍ REKREACE
- ZAHRÁDKÁŘSKÉ OSADY



PLOCHY REKREACE SPECIFICKÝCH FOREM


PLOCHY OBČANSKÉHO VYBAVENÍ




PLOCHY OBČANSKÉHO VYBAVENÍ



VEŘEJNÁ POHŘEBIŠTĚ A SOUVISEJÍCÍ
SLUŽBY



PLOCHY PRO TĚLOVÝCHOVU A SPORT

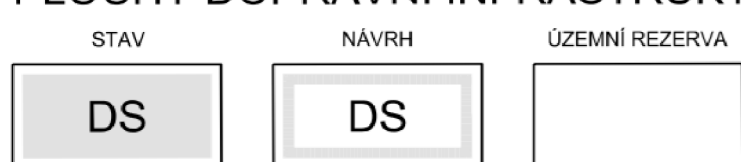


PLOCHY OBČANSKÉ VYBAVENOSTI
SPECIFICKÝCH FOREM




PLOCHY OBYTNÉ CENTRÁLNÍ SMÍŠENÉ

PLOCHY DOPRAVNÍ INFRASTRUKTURY




PLOCHY PRO SILNIČNÍ DOPRAVU


PLOCHY TECHNICKÉ INFRASTRUKTURY



PLOCHY TECHNICKÉ INFRASTRUKTURY




PLOCHY PRO VODNÍ HOSPODÁŘSTVÍ




PLOCHY PRO NAKLÁDÁNÍ S ODPADY

PLOCHY VEŘEJNÝCH PROSTRANSTVÍ



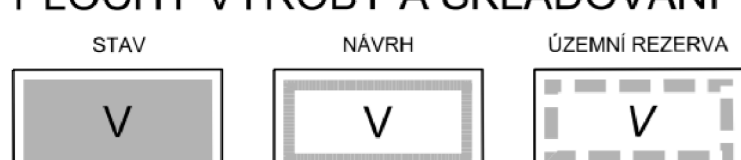
PLOCHY VEŘEJNÝCH PROSTRANSTVÍ

PLOCHY SMÍŠENÉHO VYUŽITÍ



PLOCHY SMÍŠENÉ OBYTNÉ
- VESNICKÉ

PLOCHY VÝROBY A SKLADOVÁNÍ



PLOCHY VÝROBY A SKLADOVÁNÍ

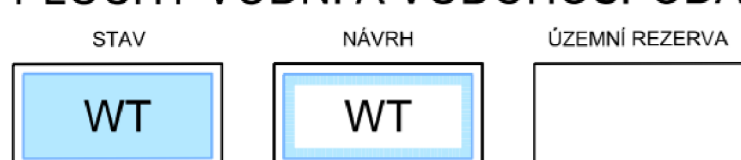


PLOCHY PRO ZEMĚDĚLSKOU
A LESNICKOU VÝROBU



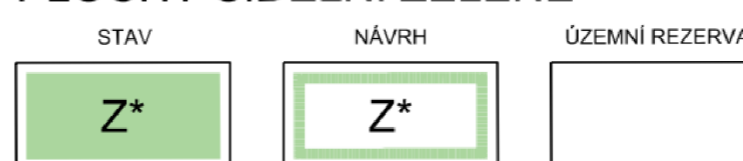
SPECIFICKÉ DRUHY VÝROBY
A SKLADOVÁNÍ

PLOCHY VODNÍ A VODOHOSPODÁŘSKÉ



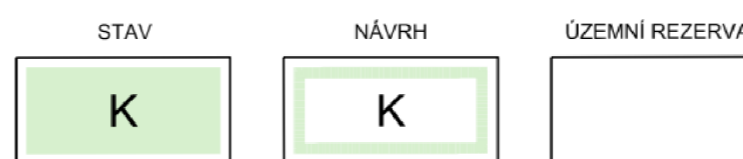
VODNÍ PLOCHY A TOKY

PLOCHY SÍDELNÍ ZELENĚ



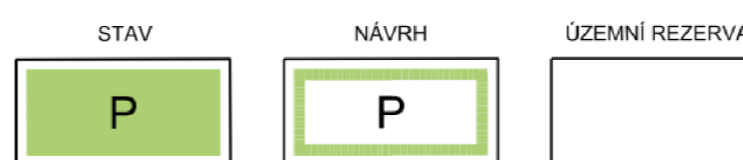
PLOCHY SÍDELNÍ ZELENĚ

PLOCHY KRAJINNÉ ZELENĚ



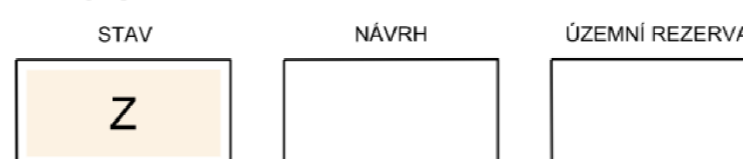
PLOCHY KRAJINNÉ ZELENĚ

PLOCHY PŘÍRODNÍ



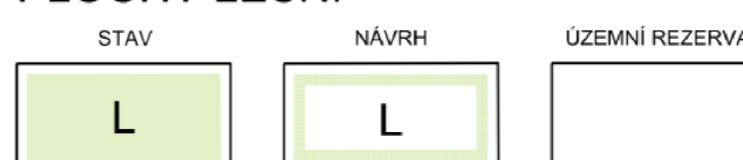
PLOCHY PŘÍRODNÍ

PLOCHY ZEMĚDĚLSKÉ



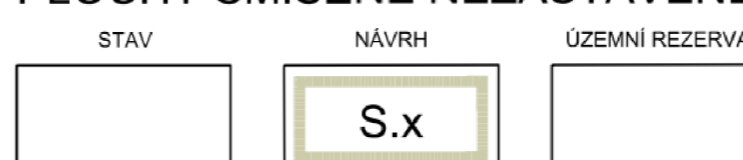
PLOCHY ZEMĚDĚLSKÉ

PLOCHY LESNÍ



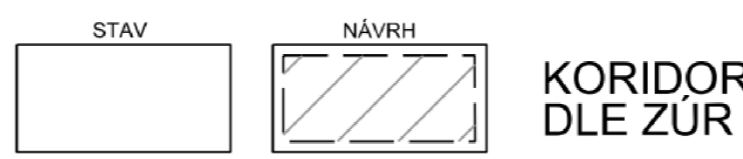
PLOCHY LESNÍ

PLOCHY SMÍŠENÉ NEZASTAVĚNÉHO ÚZEMÍ



PLOCHY SMÍŠENÉ SPECIFICKÉ
A OSTATNÍ

KORIDORY DOPRAVNÍ INFRASTRUKTURY

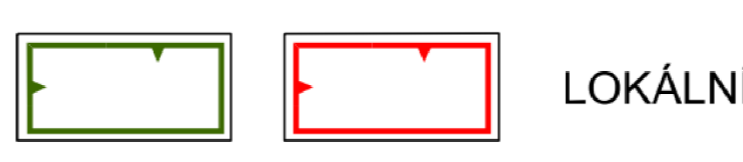


KORIDOR PRO PŘELOŽKU I/11
DLE ŽUR MSK

ÚZEMNÍ SYSTÉM EKOLOGICKÉ STABILITY



LOKÁLNÍ BIOCENTRUM



LOKÁLNÍ BIKORIDOR

OSTATNÍ JEVY



ŘEŠENÉ ÚZEMÍ



ZASTAVĚNÉ ÚZEMÍ K 01.02.2017



ZASTAVITELNÉ PLOCHY



PLOCHY PŘESTAVBY



PLOCHY PRO OVĚŘENÍ ÚZEMNÍ STUDIÍ



ČÍSLO PLOCHY S ROZDÍLNÝM ZPŮSOBEM
VYUŽITÍ - NÁVRH



ČÍSLO PLOCHY S ROZDÍLNÝM ZPŮSOBEM
VYUŽITÍ - REZERVA

	ZÁZNAM O ÚČINNOSTI	
	SPRÁVNÍ ORGÁN, KTERÝ ÚZEMNÍ PLÁN VYDAL: ZASTUPITELSTVO MĚSTA HORNÍ BENEŠOV	
DATUM NABYTÍ ÚČINNOSTI:		
ZODPOVĚDNÁ OSOBA ZHOTOVITELÉ: Ing. arch. Radoslav Špok	PORÍZOVATEL: MĚSTSKÝ ÚŘAD BRUNTÁL ODBOR VÝSTAVBY A ÚZEMNÍHO PLÁNOVÁNÍ	(otisk úředního razítka)
	JMÉNO A PŘÍJMENÍ:	
	FUNKCE:	
	PODPIS:	
(otisk autorizačního razítka)	(oprávněná úřední osoba pořizovatele)	

VISUALCAD , s.r.o.		urbanismus, architektura, projekty staveb, interiéry	
		Protzkarova 51, Uherské Hradiště, 68601, +420 608 888 574, info@visualcad.cz, visualcad.cz	
projektant:	Ing. arch. Radoslav Špok	číslo zakázky:	vis-zak-09-2012
vypracoval:	Ing. Libor Trnčák, Mgr. Martin Turčinek	formát:	900 x 1750
pořizovatel:	Městský úřad Bruntál, Odbor výstavby a územního plánování	měřítko:	1:5 000
objednatel:	Město Horní Benešov	číslo výkresu:	1.2
akce:	ÚZEMNÍ PLÁN HORNÍ BENEŠOV		
obsah:	HLAVNÍ VÝKRES		