


ÚZEMNÍ PLÁN HORNÍ BENEŠOV


ÚPLNÉ ZNĚNÍ PO VYDÁNÍ ZMĚNY Č.3

VÝKRES ZÁKLADNÍHO ČLENĚNÍ ÚZEMÍ

1:5 000




ŘEŠENÉ ÚZEMÍ




PARCELNÍ KRESBA



VNITŘNÍ KRESBA PARCEL



ZASTAVĚNÉ ÚZEMÍ K 01.08.2023



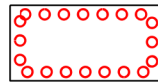
NÁVRHOVÉ PLOCHY - ZASTAVITELNÉ



NÁVRHOVÉ PLOCHY - OSTATNÍ



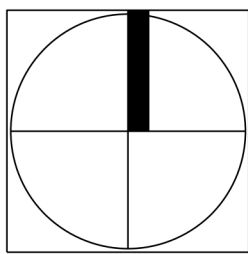
PLOCHY ÚZEMNÍCH REZERV



PLOCHY PRO OVĚŘENÍ ÚZEMNÍ STUDIÍ



PLOCHY PŘESTAVBY



ZÁZNAM O ÚČINNOSTI

SPRÁVNÍ ORGÁN, KTERÝ POSLEDNÍ ZMĚNU ÚZEMNÍHO PLÁNU VYDAL:
ZASTUPITELSTVO MĚSTA HORNÍ BENEŠOV

POŘADOVÉ ČÍSLO POSLEDNÍ ZMĚNY: 3

DATUM NABYTÍ ÚČINNOSTI ZMĚNY:

ZODPOVĚDNÁ OSOBA ZHOTOVITELE:

Ing.arch.Radoslav Špok

POŘIZOVATEL: MĚSTSKÝ ÚŘAD BRUNTÁL,
ODBOR VÝSTAVBY A ÚZEMNÍHO PLÁNOVÁNÍ

JMÉNO A PŘÍJMENÍ:

FUNKCE:

PODPIS:

(otisk autorizačního razítka):

(oprávněná úřední osoba pořizovatele)

(otisk úředního razítka):

VISUALCAD s.r.o.

urbanismus, architektura, projekty staveb, interiéry

Protzkarova 51, Uherské Hradiště, 68601, +420 608 888 574, info@visualcad.cz, visualcad.cz

projektant: Ing. arch. Radoslav Špok

číslo zakázky: 23-03

vypracoval: Mgr. Martin Turčinek

formát: 900 x 1750

pořizovatel: Městský úřad Bruntál, Odbor výstavby a územního plánování

měřítko: 1:5 000

objednatel: Město Horní Benešov

datum: 03/2024

akce: **ÚZEMNÍ PLÁN HORNÍ BENEŠOV**

ÚPLNÉ ZNĚNÍ
PO VYDÁNÍ ZMĚNY Č.3

obsah: **VÝKRES ZÁKLADNÍHO ČLENĚNÍ ÚZEMÍ**

číslo výkresu: **I.1**